



Program hospodárskeho rozvoja a sociálneho rozvoja obce Topol'níky na roky 2022 – 2027





Názov:	Program hospodárskeho rozvoja a sociálneho rozvoja obce Topoľníky na roky 2022 – 2027
Územné vymedzenie :	Obec Topoľníky
Územný plán obce schválený:	áno
Dátum schválenia PHRSR:	DD. MM. 2022
Dátum platnosti:	od DD. MM. RRRR do 31. 12. 2027
Verzia¹	1.0
Publikovaný verejne:	DD. MM.2022

2022

¹ Prvé prijaté znenie sa označuje číslom 1.0. V prípade zásadnej zmeny sa ďalšie aktualizované verzie označujú 2.0, 3.0 atď. V prípade malých zmien sa označuje 1.1.



Obsah

ÚVOD	5
A – ANALYTICKÁ ČASŤ	9
<i>Vymedzenie riešeného územia</i>	9
<i>Stručná história obce</i>	9
<i>Základné fyzickogeografické charakteristiky obce</i>	10
<i>Súčasná krajinná štruktúra</i>	12
<i>Ochrana prírody</i>	13
<i>Životné prostredie</i>	15
<i>Predchádzanie zmene klímy a zmierňovanie jej dopadov</i>	18
A.I ANALÝZA VNÚTORNÉHO PROSTREDIA	20
<i>Ludské zdroje</i>	20
<i>Mzdy</i>	34
<i>Ludia ohrození rizikom sociálneho vylúčenia</i>	36
<i>Rovnosť príležitostí</i>	36
<i>Domový a bytový fond</i>	38
<i>Dopravná a technická infraštruktúra, odpadové hospodárstvo</i>	43
<i>Dopravná infraštruktúra</i>	43
<i>Technická infraštruktúra</i>	46
<i>Opadové hospodárstvo</i>	47
<i>Hospodársko-ekonomický potenciál obce</i>	50
<i>Poľnohospodárstvo</i>	50
<i>Priemysel</i>	51
<i>Trhové služby, maloobchod</i>	51
<i>Podnikateľská aktivita</i>	52
<i>Cestovný ruch</i>	54
<i>Občianska vybavenosť obce</i>	58
<i>Administratíva</i>	58
<i>Školstvo</i>	58
<i>Zdravotníctvo</i>	61
<i>Sociálne služby</i>	62
<i>Kultúra</i>	67
<i>Šport</i>	68
<i>Tretí sektor – mimovládne organizácie</i>	71
<i>Ostatné služby</i>	71
<i>Ochrana a bezpečnosť</i>	71
<i>Zhodnotenie obdobia 2005 – 2014</i>	72
<i>Zhodnotenie obdobia 2015 – 2022</i>	74
A.II ANALÝZA VONKAJŠIEHO PROSTREDIA	77
<i>Pozície obce i jej regiónu v strategických dokumentoch, medziobecná spolupráca</i>	83
A.III ZHODNOTENIE SÚČASNÉHO STAVU ÚZEMIA	87
<i>SWOT analýza potenciálu rozvoja obce</i>	87
B – STRATEGICKÁ ČASŤ	92
<i>Strategická vízia obce Topoľníky</i>	103
<i>Tabuľka strategických prioritných rozvojových oblastí, cieľov a opatrení</i>	104
C – PROGRAMOVÁ ČASŤ	106
<i>Strategické prioritné rozvojové oblasti obce</i>	106
<i>Monitorovanie hospodárskeho a sociálneho rozvoja obce</i>	111
<i>Zoznam ukazovateľov cieľov/prioritných oblastí PHRSR</i>	113
D – REALIZAČNÁ ČASŤ	115
<i>Organizačné zabezpečenie realizácie</i>	115
<i>Komunikačná stratégia</i>	115
<i>Systém monitorovania a hodnotenia</i>	115
<i>Akčný plán obce Topoľníky na obdobie 2022 – 2027</i>	118
<i>Projektové zámery obce Topoľníky na roky 2022 – 2027</i>	120
E – FINANČNÁ ČASŤ	126



ZÁVER.....	127
PRÍLOHA Č. 1: AKČNÝ PLÁN – PROJEKTOVÉ ZÁMERY NA DANÝ ROZPOČTOVÝ ROK S VÝHLADOM NA 6 ROKOV	128
PRÍLOHA Č. 2: ZOZNAM ČLENOV RIADIACEHO VÝBORU, PRACOVNÝCH SKUPÍN – TÍMOV LOGISTICKEJ PODPORY PRE ROZVOJOVÉ OBLASTI A TÍMU PRE KOORDINÁCIU PARTICIPATÍVNEJ TVORBY A IMPLEMENTÁCIE PHRSR OBCE TOPOĽNÍKY NA OBDOBIE 2022 – 2027	134
PRÍLOHA Č. 3: ZOZNAM SKRATIEK POUŽITÝCH V PHRSR.....	136
PRÍLOHA Č. 4: ZOZNAM INFORMAČNÝCH ZDROJOV POUŽITÝCH V PHRSR	137
PRÍLOHA Č. 5: VYHODNOTENIE DOTAZNÍKOVÉHO PRIESKUMU NÁZOROV OBYVATEĽOV OBCE TOPOĽNÍKY – PRE UDRŽATEĽNÝ A PARTICIPATÍVNY MIESTNY ROZVOJ	140



Úvod

Dokument Program hospodárskeho rozvoja a sociálneho rozvoja (PHRSR) obce Topoľníky je základným dokumentom, ktorým sa samospráva obce pri výkone svojej činnosti stará o všestranný rozvoj svojho územia a o potreby svojich obyvateľov.

Cieľom predkladanej práce je zmapovanie sociálno-ekonomickej priestorovej štruktúry obce Topoľníky (<https://topolniky.sk/sk/>) – nachádzajúcej sa na juhozápadnom Slovensku v okrese Dunajská Streda – a na základe výsledkov týchto analýz vytvoriť program hospodárskeho a sociálneho rozvoja daného územia, ktorý bude základným strednodobým programovým dokumentom do roku 2027 na podporu regionálneho rozvoja na úrovni obce. Vlastne je to program cielených opatrení na stimuláciu ekonomického a sociálneho rozvoja obce, ktorého cieľom je navrhnuť systematickú a funkčne trvalo udržateľnú rozvojovú stratégiu, zameranú na realizáciu hospodárskeho a sociálneho rozvoja obce pri rešpektovaní globálnych cieľov regionálneho vývoja, resp. štátnej regionálnej politiky.

Obr. 1: 3 základné piliere trvalo udržateľného rozvoja obce Topoľníky



Program hospodárskeho rozvoja a sociálneho rozvoja obce Topoľníky na roky 2022 – 2027 bol vypracovaný podľa zákona č. 539/2008 Z. z. o podpore regionálneho rozvoja. Z hľadiska štruktúry PHRSR obce Topoľníky je rozčlenený na 5 častí:

- prvá časť obsahuje komplexné hodnotenie a analýzu východiskovej situácie obce, odhad jej budúceho vývoja, možné riziká a ohrozenia vo väzbe na existujúce stratégie a koncepcie a využívanie vnútorného potenciálu územia, jeho limitov a rozvoja, definovanie podmienok udržateľného rozvoja obce,
- druhá časť je strategická, ktorá obsahuje stratégiu rozvoja obce pri zohľadnení jej vnútorných špecifik a určí hlavné ciele a priority rozvoja obce pri rešpektovaní princípov regionálnej politiky s cieľom dosiahnutia vyváženého udržateľného rozvoja územia,
- tretia časť je programová časť, ktorá obsahuje strategické prioritné rozvojové oblasti obce, definovanie strategických cieľov pri jednotlivých prioritných oblastiach, priority, zoznam opatrení a aktivít na zabezpečenie realizácie programu rozvoja obce,
- štvrtá časť programového dokumentu je realizačná časť, ktorá je zameraná na popis postupov inštitucionálneho zabezpečenia formou partnerstva a na organizačné zabezpečenie realizácie programu rozvoja obce, systém monitorovania a hodnotenia plnenia programu rozvoja obce s ustanovením merateľných ukazovateľov, vecný a časový harmonogram realizácie programu rozvoja obce; táto časť obsahuje aj akčný plán rozvoja obce na obdobie 2022 – 2027,



- posledná časť je finančná časť, ktorá obsahuje finančné zabezpečenie jednotlivých opatrení a aktivít, inštitucionálnej a organizačnej stránky realizácie programu rozvoja obce.

Tento programový dokument prioritne vychádza z aktuálnych strategických dokumentov na programové obdobie 2022 – 2027 na úrovni Európskej únie, na úrovni Slovenskej republiky, na úrovni Trnavského samosprávneho kraja (+ z ďalších stratégií na regionálnej a miestnej úrovni, napr. je spätý s Víziou a stratégiou rozvoja Slovenska do roku 2030 – dlhodobou stratégiou udržateľného rozvoja Slovenskej republiky – Slovensko 2030, Národnou stratégiou regionálneho rozvoja SR [schválený uznesením Vlády SR č. 222 zo 14. mája 2014], Konceptiou územného rozvoja Slovenska 2001 [KURS 2001] v znení Zmien a doplnkov č. 1 KURS 2011, Plánom obnovy a odolnosti Slovenskej republiky, Programom Slovensko 2021 – 2027, Strategickým plánom Spoločnej poľnohospodárskej politiky na roky 2023 – 2027, Stratégiou adaptácie Slovenskej republiky na zmenu klímy, Nízkouhlíkovou stratégiou rozvoja Slovenskej republiky do roku 2030 s výhľadom do roku 2050, Programom hospodárskeho a sociálneho rozvoja Trnavského samosprávneho kraja na roky 2016 – 2023, Konceptiou rozvoja sociálnych služieb na území Trnavského samosprávneho kraja 2021 – 2023, Územným plánom regiónu Trnavského samosprávneho kraja, Územným plánom obce Topoľníky atď.

Pri vypracovaní tohto programového dokumentu boli zohľadnené priority Národnej stratégie regionálneho rozvoja SR, ako aj jej vízia regionálneho rozvoja na Slovensku: Slovensko sa má stať krajinou s vysokou kvalitou života všetkých občanov. Každý región bude využívať svoje danosti v prospech svojho udržateľného hospodárskeho, sociálneho, environmentálneho a územného rozvoja, a tým aj Slovenskej republiky, ako vyspelého, hospodársky, politicky a sociálne súdržného členského štátu Európskej únie.

Vypracovanie PHRSR nebolo realizované iba orgánmi územnej samosprávy, stratégia bola realizovaná v partnerstve aktérov lokálneho alebo regionálneho rozvoja s ohľadom na princíp partnerstva podľa § 2 písm. g) zákona č. 539/2008 Z. z o podpore regionálneho rozvoja v znení neskorších predpisov. Do partnerstva a spolupráce boli pozvaní významní sociálno-ekonomickými partneri, ktorí zabezpečujú hospodársky, sociálny, územný rozvoj obce i jej regiónu s ohľadom na jeho udržateľnosť.

PHRSR obce Topoľníky na obdobie 2022 – 2027 bol vypracovaný na základe metodiky, ktorú vydal Úrad podpredsedu vlády SR pre investície a informatizáciu v roku 2020 [verzia: 1.0.3].

Participatívny charakter tohto dokumentu posilnil dotazníkový prieskum obyvateľstva obce. K príprave PHRSR bol zriadený Riadiaci výbor Programu hospodárskeho rozvoja a sociálneho rozvoja obce Topoľníky na obdobie 2022 – 2027 a boli zriadené pracovné skupiny – tímy logistickej podpory pre jednotlivé rozvojové oblasti obce.

Príležitosť vstupu do programovacieho procesu dostali všetci obyvatelia obce vrátane podnikateľských subjektov, organizácií a inštitúcií z obce. Obyvatelia, ako aj zástupcovia podnikateľských subjektov, organizácií a inštitúcií mali možnosť sa zapojiť do procesu programovania prostredníctvom dotazníkového prieskumu, hĺbkových rozhovorov a pripomienkovania pracovných verzií strategického programu.

Pre naplnenie dlhodobej vízie regionálneho rozvoja SR zameranej na rozvoj obcí, miest a regiónov, zvyšovanie ich výkonnostného potenciálu a konkurencieschopnosti. Národná stratégia regionálneho rozvoja SR stanovuje strategický cieľ: Integrovaným a výsledkovo orientovaným prístupom k regionálnemu rozvoju a na základe využitia vnútorného potenciálu regiónov zvýšiť do roku 2030 ich adaptabilitu, konkurencieschopnosť a výkonnosť pri súčasnom zvyšovaní kvality života obyvateľov a pri rešpektovaní princípov udržateľného rozvoja.



V období 2015 – 2020 rozvojová stratégia riešeného územia vychádzala zo stratégie Európa 2020, prostredníctvom financovania projektov v programovom období 2014 – 2020 podporila

- inteligentný rast: vytvorenie hospodárstva založeného na znalostiach a inovácii,
- udržateľný rast: podporovanie ekologickejšieho a konkurencieschopnejšieho hospodárstva, ktoré efektívnejšie využíva zdroje,
- inkluzívny rast: podporovanie hospodárstva s vysokou mierou zamestnanosti, ktoré zabezpečí hospodársku, sociálnu a územnú súdržnosť.

V novom programovacom období – v rokoch 2022 – 2027 – *rozvojová stratégia obce vychádza z 5 cieľov Partnerskej dohody Slovenskej republiky na obdobie 2021 – 2027: Inteligentnejšia Európa – Inovatívne Slovensko; Ekologickejšia Európa – Ekologické Slovensko pre budúce generácie; Prepojenejšia Európa – Mobilita, doprava a prepojenosť; Sociálnejšia Európa – Sociálne, spravodlivé a vzdelané Slovensko; Európa bližšie k občanom – Kvalitný život v regiónoch.*

Tab. 1: Harmonogram spracovania Programu hospodárskeho rozvoja a sociálneho rozvoja obce Topoľníky na roky 2022 – 2027

Termín (mesiac, rok)	Jún 2021	Júl 2021	August 2021	September 2021	Október 2021	November 2021	December 2021	Január 2022	Február 2022	Marec 2022	Apríl 2022	Máj 2022	Jún 2022	Júl 2022	August 2022	September 2022	Október 2022
Úvod																	
Analytická časť																	
Strategická časť																	
Programová časť																	
Realizačná časť																	
Finančná časť																	
Záver																	

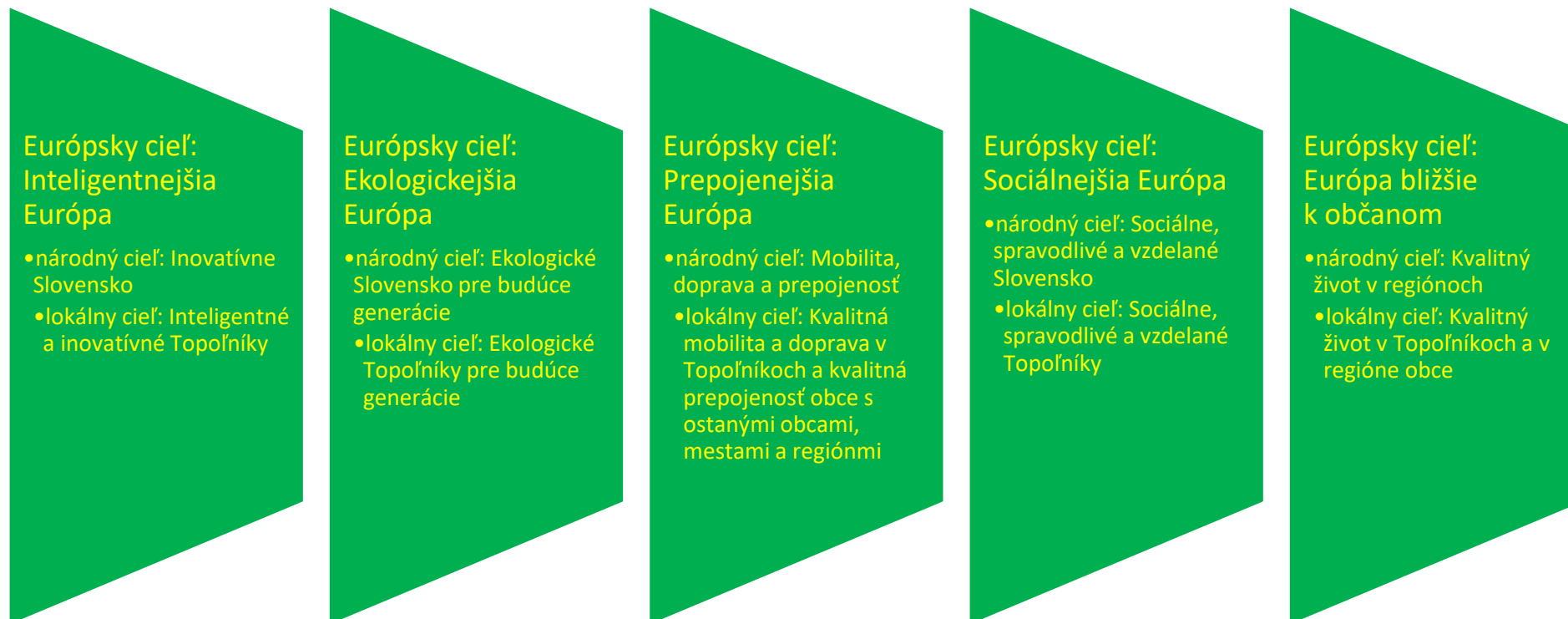
Program hospodárskeho rozvoja a sociálneho rozvoja obce Topoľníky na obdobie 2022 – 2027 reaguje aj na hlavné výzvy a kľúčové oblasti rozvoja strategického dokumentu Vízia a stratégia rozvoja Slovenska do roku 2030 – Dlhodobá stratégia udržateľného rozvoja Slovenskej republiky – Slovensko 2030: ochrana a rozvoj zdrojov, ich udržateľné využívanie a rozvoj komunít.

Program hospodárskeho rozvoja a sociálneho rozvoja obce Topoľníky schvaľuje Obecné zastupiteľstvo v Topoľníkoch, ktoré bude potom realizovať vykonateľnosť, kontrolu, monitorovanie a hodnotenie tohto programu.

Schválený PHRSR obce Topoľníky je otvorený dokument, ktorý sa môže dopĺňať o nové priority, opatrenia a aktivity, resp. sa môžu niektoré opatrenia a aktivity rušiť.



Obr. 2: Základné ciele obce Topoľníky vychádzajúce z Partnerskej dohody SR na obdobie 2021 – 2027



Zdroj: Partnerská dohoda Slovenskej republiky na roky 2021 – 2027



A – Analytická časť

Vymedzenie riešeného územia

Územie obce Topoľníky je územný celok, ktorý sa skladá z dvoch katastrálnych území: Dolné Topoľníky (výmera k. ú.: 24120322 m²) a Horné Topoľníky (výmera k. ú.: 10699596 m²).

Obec Topoľníky sa nachádza v juhozápadnej časti Slovenskej republiky (ďalej SR). Z hľadiska územnosprávneho členenia SR obec na úrovni NUTS 3 patrí do Trnavského kraja, na úrovni okresov obec Topoľníky sa nachádza v okrese Dunajská Streda. Topoľníky sú obklopené krásnou prírodou, v chotári obce sa nachádza sútok Klatovského ramena a Malého Dunaja.

Tab. 2: Základné charakteristiky obce Topoľníky

Ukazovateľ	Hodnota
Kód obce	501921
Názov okresu	Dunajská Streda
Názov kraja	Trnavský
Štatút obce	obec
PSČ	930 11
Telefónne smerové číslo	031
Prvá písomná zmienka o obci - rok	1421
Nadmorská výška obce - v m	111
Celková výmera územia obce [m ²]	34 819 918
Hustota obyvateľstva na km ²	89.76

Stav k 31.12.2021

Zdroj: Štatistický úrad SR, 2022

Stručná história obce

Obec Topoľníky (po maďarsky Nyárasd) vznikla v roku 1940 zlúčením dvoch obcí: Dolného Ňáraždu a Horného Ňáraždu. Obec Dolný Ňáražd (po maďarsky Alsónyárasd) vo forme „NARIAS“ je prvýkrát spomínaná v roku 1113 v Zoborskej listine. Obec Horný Ňáražd (po maďarsky Felsőnyárasd) je doložená z roku 1421. Pôvodným povoláním tunajšieho obyvateľstva bolo rybárstvo a poľovníctvo. Neskôr ich vystriedalo poľnohospodárstvo a chov dobytka. Obec Dolný Ňáražd od roku 1796 sa vyvíjala ako zemepanské mestčeko s trhovým a jarmočným právom, od 18. storočia ako sídlo správy jedného z dištriktov panstva Svätý Jur. Po Budíne a Komárne boli Topoľníky tretím najväčším miestom, kde sa lovíli vyzy a odtiaľto vozili ryby nasolené v sudoch do Varšavy, Kyjeva, Moskvy, Viedne, Prahy, dokonca i do Paríža. Tento druh ryby pre jej vynikajúce mäso nazývali rybou kráľov, práve pre jej veľkosť. Obec bola kedysi dôležitou zastávkou cestujúcich na trase z Pešti do Prešporka. 13. januára a 20. júna 1849 boli v chotári obce dve vojenské bitky medzi cisárskymi vojskami a uhorskými povstaleckými jednotkami (zdroj: <https://topolniky.sk/sk/kozseg-tortenete/>).



Základné fyzickogeografické charakteristiky obce

Územie obce je súčasťou Alpsko-Himalájskej sústavy, v rámci nej je súčasťou podsústavy Panónska panva, provincie Západopanónska panva, subprovincie Malá Dunajská kotlina, oblasti Podunajská nížina. Základný typ reliéfu: reliéf rovín a nív.

Na základe klimatickogeografických typov Slovenska študované územie leží v suchej až mierne suchej oblasti teplej a prevažne teplej nížinnej klímy s miernou inverziou teplôt. Suma teplôt 10 °C a viac za jeden rok je 3000 – 3200.

Priemerná ročná teplota vzduchu v obci je 9,9 °C. Najchladnejší je mesiac január, kedy priemerná mesačná teplota vzduchu dosahuje hodnoty -2,1 °C. Najteplejší je mesiac júl s priemernou mesačnou teplotou 20,5 °C.

Záujmové územie patrí medzi najteplejšie a najsuchšie oblasti Slovenska (oblasť je chránená pred západnými vetrami predhorím Álp a Malými Karpatmi), priemerný ročný úhrn zrážok je 550 – 600 mm. Najviac zrážok padne v mesiacoch máj, jún a júl – priemerne za mesiac 59,3 mm zrážok.

Na väčšine riešeného územia prevládajú ílovito-hlinité pôdy, po ktorých druhý najrozšírenejší pôdny druh predstavujú hlinité pôdy. Na malých plochách sa vyskytujú aj ílovité pôdy a zamokrené pôdy.

Najrozšírenejšie pôdne typy:

- čiernice karbonátové, sprievodné čiernice glejové, lokálne rašelinové pôdy (na karbonátových nivných sedimentoch),
- černoze slabo glejové, prevažne karbonátové, sprievodné čiernice a čiernice glejové (na starých fluviálnych sedimentoch).

Pôdy majú priaznivú štruktúru, 3 – 5,5 % humusu, sorpčný potenciál nasýtený, sú prevažne neutrálne, hladina podzemnej vody kolíše v hĺbke 1-2 m pod terénom. Tieto pôdy sú v urbanizovaných územiach pozmenené prímiesou rôznych druhov antropických odpadov. Pôdy sú bez skeletu. Potenciálna erózia pôdy je nijaká až nepatrná.

Z hľadiska kvality pôdneho fondu, prevažná časť územia disponuje najkvalitnejším pôdnym fondom. Jeho hodnota je do istej miery znižovaná nedostatkom atmosférickej vlhky vo vegetačnom období, čo si vynútilo budovanie rozsiahlych závlahových systémov s negatívnymi sekundárnymi vplyvmi na kvalitu pôdy. Vplyvom intenzívneho hospodárenia pôvodná vegetačná pokrývka bola vo väčšej časti odstránená, na miestach prirodzených kultúr sa nachádzajú najúrodnejšie poľnohospodárske pôdy Slovenska (bonita miestnych poľnohospodárskych pôd je vysoká). Pôdy v riešenom území sa zaraďujú medzi pôdy hlboké.

Zákon č. 220/2004 Z. z. (Zákon o ochrane a využívaní poľnohospodárskej pôdy a o zmene zákona č. 245/2003 Z. z. o integrovanej prevencii a kontrole znečisťovania životného prostredia a o zmene a doplnení niektorých zákonov) ustanovuje medzi inými:

a) ochranu vlastností a funkcií poľnohospodárskej pôdy a zabezpečenie jej trvalo udržateľného obhospodarovania a poľnohospodárskeho využívania,

b) ochranu environmentálnych funkcií poľnohospodárskej pôdy, ktoré sú: produkcia biomasy, filtrácia, neutralizácia a premena látok v prírode, udržiavanie ekologického a genetického potenciálu živých organizmov v prírode,

c) ochranu výmery poľnohospodárskej pôdy pred neoprávnenými zábermi na nepoľnohospodárske použitie,

d) postup pri zmene druhu pozemku a postup pri odňatí poľnohospodárskej pôdy na nepoľnohospodársky účel.



Riešené územie patrí svojimi odtokovými plochami do povodia rieky Malý Dunaj – ktorý je aj najvýznamnejším prírodným vodným tokom územia (tok Malého Dunaja je hlavným recipientom početných prítokov). Malý Dunaj meandruje nížinnou krajinou, tečie stálym, miernym prúdom. Prietoky v Malom Dunaji sú od roku 1964 regulované vtokovým objektom pri Bratislave. Priemerný prietok Malého Dunaja pri Trsticiach 27,8 m³/s. Najnižšia hodnota priemerného mesačného prietoku sa viaže na september.

Druhý najvýznamnejší vodný tok v riešenom území je Klátovské rameno, táto rieka sa vlieva do Malého Dunaja na území obce (severovýchodne od zastavaného územia). Klátovské rameno nemá prameň ani sa neodčleňuje od iného toku, vyviera zo spodných vôd za obcou Potônske Lúky, vďaka čomu sa vyznačuje vysokým stupňom čistoty.

V riekach – Malý Dunaj, Klátovské rameno – v ich okolí žijú viaceré vzácne a chránené živočíšne druhy.

V roku 2022 Slovenský vodohospodársky podnik, štátny podnik dokončil projekt v riešenom území s názvom „Protipovodňová ochrana dolného úseku Malého Dunaja – II. etapa“ a ktorého cieľom bol popri protipovodňovým opatreniam aj obnova prirodzeného vodného režimu v Klátovskom ramene, spriechodnenie migračných bariér pre ryby na Malom Dunaji atď. Projekt riešil zvýšenie bezpečnosti územia proti spätnému vzdutiu povrchovej vody z Dunaja a Váhu vybudovaním zátvorného objektu na Klátovskom ramene a jeho prepojením s pravostrannou hrádzou Malého Dunaja a Klátovského ramena (zdroj: Slovenský vodohospodársky podnik štátny podnik, <https://www.svp.sk/sk/zvysenie-bezpecnosti-uzemia-zitneho-ostrova/>).

V riešenom území veľký význam majú odvodňovacie kanály (ich hlavnou úlohou je odvádzanie vnútorných vôd z územia), ktorých využitie v poľnohospodárstve má neobyčajne veľký význam. Najvýznamnejší vodný kanál v riešenom území je kanál Gabčíkovo – Topoľníky.

V riešenom území sa nachádzajú významné podzemné vodné zdroje, ktoré sú sústredené najmä do kvartérnych sedimentov Dunaja. Riešené územie patrí do Chránenej vodohospodárskej oblasti Žitný ostrov.

Geotermálna energia je teplo, ktoré sa vyvíja a akumuluje prírodnými procesmi v hĺbinách zeme. Riešené územie je územie s významným geotermálnym potenciálom – územie patrí do tzv. Centrálnaj depresie Podunajskej panvy, ktorá je jednou z najperspektívnejších oblastí geotermálnych zdrojov. V regióne obce v hĺbke 1000 m pod povrchom teploty pohybujú na intervale 40 °C – 50 °C. V severnej časti obce v hĺbke 2000 m pod povrchom teploty pohybujú na intervale 90 °C – 100 °C, v južnej časti obce v hĺbke 2000 m pod povrchom teploty pohybujú na intervale 80 °C – 90 °C (na základe Geotermálnej mapy Slovenska, zdroj: Atlas geotermálnej energie Slovenska, 1995; web: <http://apl.geology.sk/atlasge/>).

V obci sa nachádza termálne kúpalisko, ktorého termálny vrt má teplotu 74 °C a výdatnosť 22 l/s. Chemické zloženie geotermálnej vody má priaznivé účinky na liečenie kĺbových ochorení, chrbtice a svalových únav a celkove prispieva k regenerácii organizmu.

Z hľadiska fyto geografického členenia riešené územie patrí do oblasti panónskej flóry (Pannonicum), obvodu eupanónskej xerotermej flóry (Eupannonicum), okresu Podunajská nížina. Potenciálna prirodzená vegetácia je vegetácia, ktorá by sa za daných klimatických, pôdných a hydrologických pomerov vyvinula na určitom mieste (biotope), keby vplyv ľudskej činnosti ihneď prestal pôsobiť. Poznanie prirodzenej potenciálnej vegetácie územia je dôležité najmä z hľadiska rekonštrukcie, obnovy a ďalšieho prirodzeného vývoja vegetácie



(lesnej aj nelesnej) s cieľom jej priblíženia sa či úplného prinavrátania do prirodzeného stavu, aby sa tak zabezpečila ekologická stabilita územia. Lesnatosť záujmového územia je nízka. Súvislá plocha lužného hospodárskeho lesa sa nachádza v dotyku so západnou časťou územia obce. Lesy vytvárajú priaznivé podmienky ochrany prírody, pôsobia protierózne a plnia funkciu v oblasti vodohospodárstva.

Potenciálnu prirodzenú vegetáciu na väčšine územia obce predstavujú jaseňovo-brestovo-dubové a jelšové lužné lesy, kým pozdĺž vodných tokov potenciálnu prirodzenú vegetáciu predstavujú vrbovo-topoľové lužné lesy.

Vplyvom intenzívneho hospodárenia pôvodná vegetačná pokrývka bola vo väčšej časti odstránená (zachovali sa zvyšky lesov a lesíkov, ktoré umožňujú vytvoriť obraz o ich prirodzenom alebo jemu blízkom zložení – ochrana týchto lesov je veľmi dôležitá, lebo pôsobia ako ekostabilizačný faktor), na miestach prirodzených kultúr sa nachádzajú najúrodnejšie poľnohospodárske pôdy Slovenska.

Živočíchy tvoria nezastupiteľnú zložku všetkých typov spoločenstiev biosféry. V zložitých potravných reťazcoch rozhodujúcou mierou prispievajú k ekologickej rovnováhe v obehú látok a energie. Čím väčšia je druhová rozmanitosť, tým lepšie podmienky sa vytvárajú pre ďalší rozvoj územia aj v prípade, ak ich chápeme z hľadiska ekologickej stratégie ľudskej spoločnosti. Dnešné rozšírenie a zloženie fauny je výsledkom dlhodobého vývinu. Z hľadiska živočíšnej regionalizácie Slovenska územie obce patrí do Panónskej oblasti, v rámci ktorej do juhoslovenského obvodu lužného dunajského okrsku. Riešené územie sa nachádza v blízkosti dunajskej migračnej cesty vtákov.

Súčasná krajinná štruktúra

Krajina predstavuje vysoko organizovaný ekologický systém s osobitnou štruktúrou. Súčasná krajinná štruktúra je tvorená súborom prvkov, ktoré človek ovplyvnil, čiastočne alebo úplne pozmenil, resp. novovytvoril ako umelé prvky krajiny. Krajinná pokrývka je veľmi dobrým indikátorom stavu využitia krajiny. Typ súčasnej krajiny je poľnohospodársky, ide o nížinnú rovinnú oráčinovo-lúčno-lesnú krajinu. Významným nositeľom informácií o krajine je jej štruktúra. 76,96 % územia obce tvorí poľnohospodárska pôda, 3,17 % tvorí vodná plocha. Lesy majú výmeru 367,5 hektárov, pričom majú zásadný význam na zachovanie biodiverzity, slúžia na environmentálne, hospodárske a sociálne účely.

Tab. 3: Štruktúra využitia zeme v obci Topoľníky (v m² a v %)

	Celková výmera územia obce	Poľnohospodárska pôda	Lesný pozemok	Vodná plocha	Zastavaná plocha a nádvorie	Ostatné plochy
Výmera v m ²	34819918	26796049	3674840	1104271	2354835	889923
V %	100.00	76.96	10.55	3.17	6.76	2.56

Poznámka: Údaje k 31.12.2021
Zdroj: Štatistický úrad SR, 2022

Človek v riešenom území veľmi intenzívnym spôsobom využíva krajinu. Schopnosť krajiny zabezpečiť požiadavky ľudskej spoločnosti nazývame krajinným potenciálom. Územie obce Topoľníky má vysoký krajinný potenciál.



Ochrana prírody

Ochranou prírody a krajiny sa rozumie obmedzovanie zásahov, ktoré môžu ohroziť, poškodiť alebo zničiť podmienky a formy života, prírodné dedičstvo, vzhľad krajiny a znížiť jej ekologickú stabilitu, ako i odstraňovanie takýchto zásahov. Cieľom ochrany prírody a krajiny je chrániť prírodu pre optimálne využitie krajiny. Príroda a jej časti v rámci krajiny predstavujú pre život nesmierne dôležitú, až existenčnú zložku životného prostredia. Prírodu a krajinu treba chrániť nielen z hľadiska súčasných životných potrieb, ale aj pre potrebu zachovať ju pre budúce pokolenie ako zdravú.

Zákon č. 543/2002 Z. z. – Zákon o ochrane prírody a krajiny upravuje pôsobnosť orgánov štátnej správy a obcí, ako aj práva a povinnosti právnických osôb a fyzických osôb pri ochrane prírody a krajiny s cieľom dlhodobu zabezpečiť zachovanie prírodnej rovnováhy a ochranu rozmanitosti podmienok a foriem života, prírodných hodnôt a krás a utvárať podmienky na trvalo udržateľné využívanie prírodných zdrojov a na poskytovanie ekosystémových služieb, berúc do úvahy hospodárske, sociálne a kultúrne potreby, ako aj regionálne a miestne pomery.

Na území obce Topoľníky sú vymedzené územia s osobitným režimom ochrany prírody a krajiny.

Natura 2000 je názov sústavy chránených území členských krajín Európskej únie a hlavným cieľom jej vytvorenia je zachovanie prírodného dedičstva, ktoré je významné nielen pre príslušný členský štát, ale najmä pre Európsku úniu ako celok. Táto sústava chránených území má zabezpečiť ochranu najvzácnejších a najviac ohrozených druhov voľne rastúcich rastlín, voľne žijúcich živočíchov a prírodných biotopov vyskytujúcich sa na území štátov Európskej únie a prostredníctvom ochrany týchto druhov a biotopov zabezpečiť zachovanie biologickej rôznorodosti v celej Európskej únii. Sústavu NATURA 2000 tvoria dva typy území: chránené vtáčie územia (CHVU) a územia európskeho významu (UEV).

V riešenom území sa nachádzajú 2 územia európskeho významu: *Klátovské rameno a Malý Dunaj*.

Na území obce sa nachádza ešte 1 národná prírodná rezervácia (Národná prírodná rezervácia Klátovské rameno) a 1 chránený strom (Topoľ čierny v Topoľníkoch).

Tab. 4: Základné charakteristiky územia európskeho významu Klátovské rameno

Popis lokality	
Názov:	Klátovské rameno
Kód územia:	SKUEV0075
Výmera lokality:	263,71 ha
Správca územia :	CHKO Dunajské luhy
Katastrálne územia :	Okres Dunajská Streda: Malé Blahovo, Dunajský Klátov, Ohrady, Dolná Potôň, Dolné Topoľníky, Horné Topoľníky, Horné Mýto, Trhová Hradská, Veľké Blahovo, Vydrany
Odôvodnenie návrhu ochrany:	Územie je navrhované z dôvodu ochrany biotopov európskeho významu: Karpatské a panónske dubovo-hrabové lesy (91G0), Lužné dubovo-brestovo-jaseňové lesy okolo nížinných riek (91F0), Prírodné eutrofné a mezotrofné stojaté vody s vegetáciou plávajúcich a/alebo ponorených cievnatých rastlín typu <i>Magnopotamion</i> alebo <i>Hydrocharition</i> (3150) a druhov európskeho významu: roháč obyčajný (<i>Lucanus cervus</i>), plotica lesklá (<i>Rutilus pigus</i>), hrebenačka vysoká (<i>Gymnocephalus baloni</i>), plž severný (<i>Cobitis taenia</i>), boleň dravý (<i>Aspius aspius</i>), býčko (<i>Proterorhinus marmoratus</i>), čík európsky (<i>Misgurnus fossilis</i>), lopatka dúhová (<i>Rhodeus sericeus amarus</i>), hrúz bieloplutvý (<i>Gobio albipinnatus</i>), kunka červenobruchá (<i>Bombina bombina</i>) a vydra riečna (<i>Lutra lutra</i>).

Zdroj: Výnos Ministerstva životného prostredia SR č. 3/2004-5.1 zo 14. júla 2004, ktorým sa vydáva národný zoznam území európskeho významu, Štátna ochrana prírody SR, web: <http://www.soprs.sk/web/>, 2022



Tab. 5: Základné charakteristiky územia európskeho významu Malý Dunaj

Popis lokality	
Názov:	Malý Dunaj
Kód územia:	SKUEV0822
Výmera lokality:	1738,44 ha
Správca územia:	CHKO Dunajské luhy
Katastrálne územia:	Okres Bratislava II: Nivy, Ružinov, Vrakuňa, Okres Dunajská Streda: Blahová, Čečinska Potôň, Dolná Potôň, Dolné Janíky, Dolné Topoľníky, Eliášovce, Horné Janíky, Horné Mýto, Horné Topoľníky, Jahodná, Malé Blahovo, Okoč, Orechová Potôň, Potónske Lúky, Rastice, Trhová Hradská, Veľká Paka, Veľké Blahovo, Vydrany, Okres Galanta: Dolný Chotár, Jelka, Nová Jelka, Nové Osady, Ostrov, Šoriakoš, Tomášikovo, Okres Komárno: Dedina Mládeže, Kolárovo, Okres Senec: Bernolákovo, Dedinka pri Dunaji, Hrubý Šúr, Hurbanova Ves, Ivanka pri Dunaji, Kostolná pri Dunaji, Malinovo, Most pri Bratislave, Nová Ves pri Dunaji, Tomášov, Tureň, Vlky, Zálesie
Odôvodnenie návrhu ochrany:	Územie je navrhované z dôvodu ochrany biotopov európskeho významu Prírodné eutrofné mezotrofné stojaté vody s vegetáciou plávajúcich a /alebo ponorených cievnatých rastlín typu Magnopotamion alebo Hydrocharition (3150), Nížinné až horské vodné toky s vegetáciou zväzu Ranunculion fluitantis a Callitriche-Batrachion (3260), Rieky s bahňitými až piesočnatými brehmi s vegetáciou zväzov Chenopodion rubri p.p. a Bidenton p.p. (3270), Suchomilné travinnobylinné a krovinové porasty na vápnitom podloží (*6210), Lužné vrbovo-topoľové a jelšové lesy (*91E0), Lužné dubovobrestovo-jaseňové lesy okolo nížinných riek (91F0) a druhov európskeho významu kunka červenobruchá (Bombina bombina), bobor vodný (Castor fiber), vydra riečna (Lutra lutra), boľň dravý (Aspius aspius), plž severný (Cobitis taenia), hrúz bieloplutvý (Gobio albipinnatus), hrebenačka vysoká (Gymnocephalus baloni), hrebenačka pásavá (Gymnocephalus schraetser), čík európsky (Misgurnus fossilis), lopatka dúhová (Rhodeus sericeus amarus), plotica lesklá (Rutilus pigus), plž vrchovský (Sabanejewia balcanica), kolok veľký (Zingel zingel), šabľa krivočiara (Pelecus cultratus), pižmovec hnedý (*Osmoderma eremita), plocháč červený (Cucujus cinnaberinus).

Zdroj: Vestník Ministerstva životného prostredia SR – čiastka 6 z roku 2017, Opatrenie Ministerstva životného prostredia Slovenskej republiky zo 7. decembra 2017 č. 1/2017, ktorým sa mení a dopĺňa výnos Ministerstva životného prostredia Slovenskej republiky zo 14. júla 2004 č. 3/2004-5.1, ktorým sa vydáva národný zoznam území európskeho významu, Štátna ochrana prírody SR, web: <http://www.sopsr.sk/web/>, 2022

Tab. 6: Vybrané charakteristiky Národnej prírodnej rezervácie Klátovské rameno

Základné údaje	
Evidenčné číslo:	807
Výmera chráneného územia:	3 064 400 m ²
Rok vyhlásenia:	1993
Zriaďovací orgán pri vyhlásení CHÚ:	Ministerstvo životného prostredia Slovenskej republiky
Názov právneho predpisu vyhlasujúceho CHÚ:	Vyhláška Ministerstva životného prostredia SR č. 83/1993 Z. z. z 23.3.1993
Názov organizačnej jednotky štátnej ochrany prírody SR, spravujúcej CHÚ:	Správa CHKO Dunajské luhy
Predmet ochrany:	Geomorfologicky, biol. a krajinársky mimoriadne cenný priestor so zachovalými spoločenstvami vodnej vegetácie a komplexmi typických luž. lesov. Výskyt vzácnych a chránených druhov rastlín a živočíchov. Zóna ticha uprostred poľnoh. krajiny Podun. nížiny.
Spôsob vymedzenia ochranného pásma:	OP nevyhlásené: okrem CHA, jaskýň a prírodných vodopádov platné podľa § 17 - ods. 7 alebo 8 zákona č. 543/2002 Z.z.
Stupeň/druh ochrany:	5. stupeň
Príslušnosť do súvislej európskej sústavy chránených území:	nie
Súkromné chránené územie:	nie
Lokalizácia	
Kraj:	Trnavský
Okres:	Dunajská Streda
Obec:	Dunajská Streda, Dunajský Klátov, Horné Mýto, Jahodná, Ohrady, Orechová Potôň, Topoľníky, Trhová Hradská, Veľké Blahovo, Vieska, Vydrany
Katastrálne územie:	Malé Blahovo, Dunajský Klátov, Horné Mýto, Jahodná, Ohrady, Dolná Potôň, Dolné Topoľníky, Horné Topoľníky, Trhová Hradská, Veľké Blahovo, Blatná lúka, Vydrany
Príslušnosť k VCHÚ:	Nie je súčasťou VCHÚ

Zdroj: Štátna ochrana prírody SR, Zoznam osobitne chránených častí prírody SR, web: <https://data.sopsr.sk/chrane-objekty/chrane-uzemia/detail/807>, 2022



Tab. 7: Vybrané charakteristiky chráneného stromu Topoľ čierny v Topoľníkoch

Evidenčné číslo	242
Počet stromov	1
Obec	Topoľníky
Katastrálne územie	Dolné Topoľníky
Umiestnenie	na v str. hrádze kanála medzi Topoľ. a D. Štálom
Stav ochrany	chránený
Dôvod ochrany	Kultúrny, vedecký, ekologický, krajnotvorný a estetický význam.
Názov organizačnej jednotky Štátnej ochrany prírody SR, spravujúcej CHÚ	Správa CHKO Dunajské luhy
Taxón	topoľ čierny
Taxón ved.	Populus nigra L.
Skutočný vek	150
Priemer koruny	12
Obvod kmeňa	560

Zdroj: Štátna ochrana prírody SR, Zoznam osobitne chránených častí prírody SR, web: <https://data.sopsr.sk/chrane-objekty/chrane-stromy/detail/242>, 2022

Oblasť Žitného ostrova svojimi prírodnými podmienkami tvorí významnú prirodzenú akumuláciu podzemných vôd a povrchových vôd. Predmetné územie je súčasťou Chránenej vodohospodárskej oblasti Žitný ostrov. Zákon č. 305/2018 Z. z. (Zákon o chránených oblastiach prirodzenej akumulácie vôd a o zmene a doplnení niektorých zákonov) ustanovuje chránené oblasti prirodzenej akumulácie vôd (t. j. chránené vodohospodárske oblasti), činnosti, ktoré sú na ich území zakázané, a opatrenia na ochranu povrchových vôd a podzemných vôd prirodzene sa vyskytujúcich v chránenej vodohospodárskej oblasti. Tento zákon ustanovuje práva a povinnosti osôb na úseku ochrany vôd a vodných pomerov, pôsobnosť orgánov štátnej správy a obcí v chránenej vodohospodárskej oblasti a zodpovednosť za porušenie povinností podľa tohto zákona.

Životné prostredie

Súčasný stav kvality životného prostredia záujmového územia je výsledkom vzájomného priestorového a časového pôsobenia stresových faktorov rôznej intenzity.

Obec Topoľníky predstavuje vidiecky typ sídla historicky budovanú zástavbou popri cestách, obkolesenou poľnohospodársky využívanou pôdou. V období 2009 – 2011 centrálna zóna obce bola zrekonštruovaná, v dôsledku tejto rekonštrukcie centrum obce získalo atraktívny charakter.

Stav životného prostredia je územne diferencovaný. Regióny vykazujú rôzny stav zaťaženia jednotlivých zložiek životného prostredia. Na základe regionalizácie environmentálnej kvality, riešené územie má 2. environmentálnu kvalitu, t. j. patrí medzi regióny s mierne narušeným prostredím (Zdroj: Správa o stave životného prostredia Slovenskej republiky v roku 2018 – Rozšírené hodnotenie kvality a starostlivosti).

V záujmovom území je najväčším problémom pre kvalitu životného prostredia doprava, ktorá hlukom a vibráciou veľmi zaťažuje intravilán obce, pričom najviac zaťažené sú lokality nachádzajúce sa pozdĺž dopravných cestných ťahov: II/561 a II/211. V nasledujúcich rokoch v riešenom území dôjde k zvyšovaniu intenzity urbanizácie, t. j. k rastu podielu spevnených a zastavaných povrchov (k zväčšovaniu nepriepustnej krajiny (z hľadiska vody, ale aj z hľadiska biodiverzity), k zvýšeniu nárokov na vybavenosť územia (dopravná a technická infraštruktúra, služby atď.)).

Predmetné územie spadá do stredného radónového rizika. Stredné radónové riziko môže negatívne ovplyvniť možnosti ďalšieho rozvoja územia. Vhodnosť a podmienky



stavebného využitia územia s výskytom stredného radónového rizika je potrebné posúdiť podľa zákona č. 355/2007 Z. z. o ochrane, podpore a rozvoji verejného zdravia a o zmene a doplnení niektorých zákonov v znení neskorších predpisov a vyhlášky Ministerstva zdravotníctva SR č. 98/2018 Z. z., ktorou sa ustanovujú podrobnosti o obmedzovaní ožiarenia pracovníkov a obyvateľov z prírodných zdrojov ionizujúceho žiarenia.

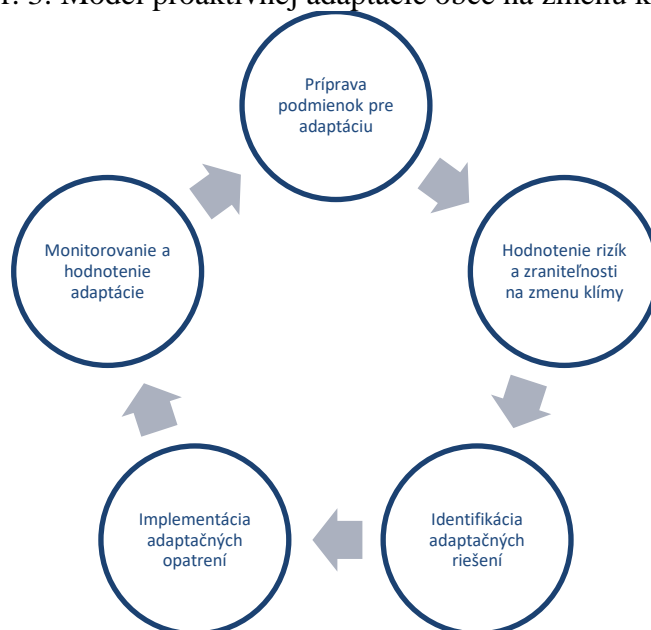
Na zabezpečenie podkladov pre hodnotenie kvality ovzdušia Slovenský hydrometeorologický ústav zabezpečuje prevádzku monitorovacej stanice na území obce (<https://www.shmu.sk/>). Monitorovacia stanica Topoľníky je aj súčasťou siete EMEP (European Monitoring and Evaluation Programme – Program spolupráce pre monitorovanie a vyhodnocovanie diaľkového šírenia látok, znečisťujúcich ovzdušie v Európe).

Pod pojmom zmena klímy rozumieme zmenu dlhodobého charakteru počasia v určitej oblasti, čo sa môže prejavovať nárastom priemerných teplôt, častejším výskytom extrémnych prírodných javov, či poklesom úhrnu zrážok. Aktuálne zmena klímy sa stáva jednou z najväčších výziev environmentálnej politiky každej krajiny, každého regiónu a každej obce. Všetky negatívne javy zmeny klímy sa v súčasnosti dajú zmierniť pozitívnymi adaptačnými opatreniami (napr. tie, ktoré zadržiavajú vodu a vlhkosť na území obce).

Za obdobie rokov 1881 – 2017 sa na Slovensku pozoroval:

- rast priemernej ročnej teploty vzduchu asi o 1,73 °C (z pohľadu ročných sezón k najrýchlejšiemu otepľovaniu dochádza v lete a na jar),
- pokles relatívnej vlhkosti vzduchu (na juhu Slovenska od roku 1900 doteraz o 5 %, na ostatnom území menej),
- vzrast potenciálneho výparu a pokles vlhkosti pôdy – charakteristiky výparu vody z pôdy a rastlín, vlhkosti pôdy, slnečného žiarenia potvrdzujú, že najmä juh Slovenska sa postupne vysušuje,
- extrémne horúčavy, extrémne sucho, extrémne zrážky, extrémne búrky (Stratégia adaptácie SR na zmenu klímy).

Obr. 3: Model proaktívnej adaptácie obce na zmenu klímy



Zdroj: Stratégia adaptácie Slovenskej republiky na zmenu klímy



Obr.4 : Dôsledky zmeny klímy v sídelnom prostredí

Prejav zmeny klímy				
	Zvýšená priemerná teplota vzduchu, zvýšený počet tropických dní a častejší výskyt vln horúčav	Premenlivosť zrážkových úhrnov, absencia zrážok a výskyt obdobia sucha.	Premenlivosť zrážkových úhrnov, extrémne úhrny zrážok – snehové, dažďové a privalové povodne, bahnotoky.	Extrémne poveternostné situácie - búrky, víchrice, tornáda.
Oblasti	Dôsledky zmeny klímy			
Zastavané územia	Nepriaznivá mikroklíma v dôsledku zosilnenia tepelného ostrova obce a prehrievaniu spevnených povrchov, zhoršenie tepelnoizolačných vlastností budov a zníženie kvality života obyvateľov bez adekvátneho bývania.	-	Poškodenie povrchov a zariadení na verejných priestranstvách, zosuvy pôdy, problémy s odtokom v dôsledku nedostatočne dimenzovanej resp. zastaranej kanalizačnej siete, zatopenie budov, poškodenie základov budov, v krajných prípadoch zrútenie budov v dôsledku zosuvov spôsobených privalovými zrážkami.	Narušenie konštrukcie budov, poškodenie povrchov a zariadení na verejných priestranstvách, poškodenie fasád a omietok budov, poškodenie zariadení budov (solárne panely, fotovoltaické články a pod.), poškodzovanie infraštruktúry v lesoparkoch.
Zeleň	Zmeny v druhovej štruktúre (zvýšený potenciál využitia xerothermných druhov drevín v štruktúrach zelene sídiel), šírenie invázných a nepôvodných druhov.	Usychanie vegetácie, chradnutie drevín, ohrozenie škodcami, častejšie možné požiare.	Pôdna erózia, ochudobnenie pôdneho substrátu o živiny, podmáčanie a oslabenie koreňového systému drevín, poškodenie sadovnícky upravených plôch.	Poškodzovanie drevín zlomami a vývratmi.
Vodné zdroje (pitná, úžitková, technologická voda, vodné toky, nádrže a pod.)	Zvýšené nároky na spotrebu pitnej vody a úžitkovej vody na zavlažovanie.	Problém so zásobovaním pitnou vodou, zavlažovaním, pokles vodného stavu, eutrofizácia.	Zvýšené nároky na stokovú sústavu odvádzať privalové povodne a záplavy spôsobujúce škody.	
Zdravie obyvateľstva	Zhoršenie celkového stavu zraniteľných skupín obyvateľov, riziko prehriatia alebo dehydratácie organizmu, zhoršenie stavu ľudí s kardiovaskulárnymi, respiračnými ochoreniami, dopad nových patogénov na zdravie.	Zhoršenie alergických stavov, riziko dehydratácie organizmu, dopad nových patogénov na zdravie.	Výskyt infekčných ochorení.	Ohrozenie ľudí bez domova a iných zraniteľných skupín.
Doprava	Únava materiálu, prehriatie zariadení, poškodzovanie povrchu komunikácií, poškodzovanie koľajníc, zhoršený komfort cestujúcich, zvýšenie konc. prízemného ozónu.	-	Zhoršenie bezpečnosti a plynulosti dopravy, poškodenie technického parku, zosuvy pôdy môžu skomplikovať zásobovanie tovarmi.	Znížená bezpečnosť pozemnej dopravy, poškodenie technického parku.
Energetická infraštruktúra	Meniace sa požiadavky na dodávku energií a zaťaženie rozvodného systému elektrickej energie v dôsledku zvýšeného výkonu chladiacich systémov, častejšie výpadky rozvodných systémov a energetických výrobných technológií.	Stúpajúce požiadavky na technologickú vodu.	Poruchy a poškodenie zariadení, výpadky v dodávke energií.	Poruchy a poškodenie zariadení, výpadky v dodávke energií, zvýšenie komplikácií pri opravách, nárast škôd spôsobených výpadkom energií u odberateľov.

Zdroj: Stratégia adaptácie Slovenskej republiky na zmenu klímy, 2018



Predchádzanie zmene klímy a zmiernovanie jej dopadov

Globálna zmena klímy zväčšuje extrémne výkyvy počasia aj v obci Topoľníky, kde je to hlavne vo forme extrémnych horúčav a častých prívalových zrážok. Obdobie 2001 – 2017 sa charakteristikami teploty vzduchu, úhrnov zrážok, výparu, snehovej pokrývky, ako aj iných prvkov, priblížilo k predpokladaným podmienkam klímy okolo roku 2030.

Pre zmiernenie tempa zmeny klímy je potrebné zavádzať mitigačné opatrenia zamerané na obmedzovanie množstva vypúšťaných skleníkových plynov do ovzdušia a zvyšovať záchyty uhlíka. Pre lepšie prispôbenie sa dôsledkom zmeny klímy je potrebné prijať adaptačné opatrenia na regionálnej a lokálnej úrovni. Medzi prejavy zmeny klímy v sídelnom prostredí patrí zvýšenie počtu tropických dní a výskyt vln horúčav v letnom období, nerovnomerné časové a priestorové rozloženie zrážok, častejší výskyt extrémnych úhrnov zrážok spôsobujúcich povodne, častejší výskyt období sucha spôsobujúcich pokles kapacity vodných zdrojov a výskyt extrémnych poveternostných situácií (víchrice, veterné smršte, búrky, tornáda). Očakávajú sa vážne dôsledky na zastavané územie (stavebné konštrukcie, pamiatky, infraštruktúra sídla, verejné priestranstvá), prírodnú zložku sídelného prostredia (pôda, zeleň, zelená infraštruktúra sídla), vodné zdroje (zásobovanie pitnou vodou a hospodárenie s vodnými zdrojmi, vodné nádrže), využívanie krajiny v sídelnom prostredí, zdravie obyvateľstva a sociálnu oblasť, dopravnú, technickú a energetickú infraštruktúru, obchod, priemysel a cestovný ruch (Stratégia adaptácie Slovenskej republiky na zmenu klímy).

Plochy zelene v obci plnia kľúčovú úlohu pri zachovaní biodiverzity, poskytujú dôležité ekosystémové služby a zároveň zabezpečujú priestor na verejné oddychové aktivity.

V strednodobom horizonte je potrebné zvýšiť využitie zelených opatrení. V obci je potrebné realizovať/podporovať opatrenia:

- ✓ *na rozšírenie verejnej zelene,*
- ✓ *na zvyšovanie podielu vegetácie v okolí dopravných komunikácií,*
- ✓ *na budovanie alternatívnych prvkov zelenej infraštruktúry (podporu zelených striech a vertikálnej zelene),*
- ✓ *na tienenie verejných priestorov,*
- ✓ *na ekologický manažment zrážkových vôd (budovanie plôch s priepustným povrchom, zvýšenie infiltrácie vody; udržiavateľné odvodňovacie systémy) – navýšenie retenčnej kapacity územia pomocou hydrotechnických opatrení, navrhnutých ohľaduplne k životnému prostrediu,*
- ✓ *na zabezpečenie dostatočnej kapacity prietoku kanalizačnej sústavy,*
- ✓ *na revitalizáciu, ochranu a starostlivosť o zeleň,*
- ✓ *na zabezpečenie udržiavania dobrého stavu, statickej a ekologickej stability drevín.*

Zvýšená spotreba energie a produkcia emisií CO₂ má priamy dopad na lokálnu a aj oblastnú kvalitu životného prostredia. Množstvo spotrebovanej energie a produkcia emisií CO₂ je priamo závislá od správania sa obyvateľov a firiem. Zvyšujúca sa životná úroveň obyvateľstva a intenzívny rozvoj hospodárstva sa odráža na zvýšených nárokoch na spotrebu energie. *V strednodobom časovom horizonte je potrebné aj skvalitniť informačnú kampaň na zvýšenie povedomia občanov/návštevníkov/podnikov obce o problematike energetickej efektívnosti a znižovania emisií skleníkových plynov. V danom časovom horizonte je potrebné podporovať environmentálnu výchovu, vzdelávanie a osvetu v každom veku za účelom*



zabezpečenia udržateľného využívania zdrojov a ochrany životného prostredia. So vzdelávaním je nutné začať už vo veľmi skorom veku, keďže deti ešte nemajú negatívne environmentálne návyky, ktoré by bolo treba odstraňovať. Kvalitné vzdelávanie pre udržateľný rozvoj nielenže zvyšuje environmentálne povedomie obyvateľstva, ale buduje aj aktívny prístup k životnému prostrediu prostredníctvom rozvíjania zručností nevyhnutných pre udržateľný rozvoj, akými sú napríklad systémové myslenie, predvídavosť, strategické myslenie, kritické myslenie, normatívna spôsobilosť, ako aj integrovaný prístup k riešeniu problémov (Stratégia environmentálnej politiky Slovenskej republiky do roku 2030).

Invázne druhy rastlín alebo živočíchov predstavujú významnú a rýchlo narastajúcu hrozbu pre pôvodnú biodiverzitu. Invázne druhy sú nepôvodné druhy rastlín alebo živočíchov, ktoré majú potenciál sa rýchlo šíriť a negatívne ovplyvňovať populácie našich pôvodných druhov a pôvodné biotopy, zároveň invázne druhy predstavujú hrozbu aj pre ľudí (napr. vyvolávajú alergie, podráždenie kože atď.). Každý vlastník alebo správca pozemku, teda aj každá obec je povinná za podmienok a spôsobom, ktorý predpisuje Vyhláška č. 450/2019 Z. z.² odstraňovať zo svojho pozemku invázne nepôvodné druhy uvedené v národnom zozname alebo v zozname Európskej únie okrem druhov podľa § 3 ods. 3 a 4 zákona č. 150/2019 Z. z., a starať sa o pozemok tak, aby sa zamedzilo ich šíreniu; ak je pozemok v užívaní inej osoby, ako je vlastník alebo správca pozemku, tieto povinnosti má užívateľ pozemku, pričom ich obec upozorňuje na výskyt invázných nepôvodných druhov a na ich povinnosti z toho vyplývajúce (viď. § 14 ods. 1 zákona č. 150/2019 Z. z.).

V strednodobom horizonte je potrebné realizovať aktivity v oblasti životného prostredia cieľom zvýšiť jej kvalitu

- ⇒ *dobudovaním zberného dvora s kompostárňou – skvalitnením zberu biologicky rozložiteľného komunálneho odpadu*
- ⇒ *revitalizáciou a rozšírením verejnej zelene. – v danom časovom horizonte je potrebné realizovať revitalizáciu viacerých plôch v obci, resp. vybudovať oddychové zóny, rozšíriť verejnú zeleň,*
- ⇒ *realizáciou adaptačných opatrení a aktivít na znižovanie rizík súvisiacich s dopadmi intenzívnych zrážok a období sucha,*
- ⇒ *využívaním možností obnoviteľných zdrojov energií (napr. rozmiestnením slnečných kolektorov a fotovoltaických panelov na verejných budovách [budova kultúrneho domu], ako aj využívaním ekologických spôsobov vykurovania [napr. využívaním tepelných čerpadiel].*

² Vyhláška Ministerstva životného prostredia Slovenskej republiky, ktorou sa ustanovujú podmienky a spôsoby odstraňovania invázných nepôvodných druhov



A.I Analýza vnútorného prostredia

Ľudské zdroje

Obyvateľstvo nemožno považovať za statický element, ale naopak vyznačuje sa silnou dynamikou jeho počtu, štruktúry, priestorového rozloženia a ďalších znakov. Logickým a nevyhnutným dôsledkom transformačných pohybov v politickej a ekonomickej sfére slovenskej spoločnosti po roku 1989 sú aj posuny v demografickom vývoji. Pandémia ochorenia COVID-19 mala dramatický vplyv na demografické ukazovatele obce, prudko sa zvýšila úmrtnosť.

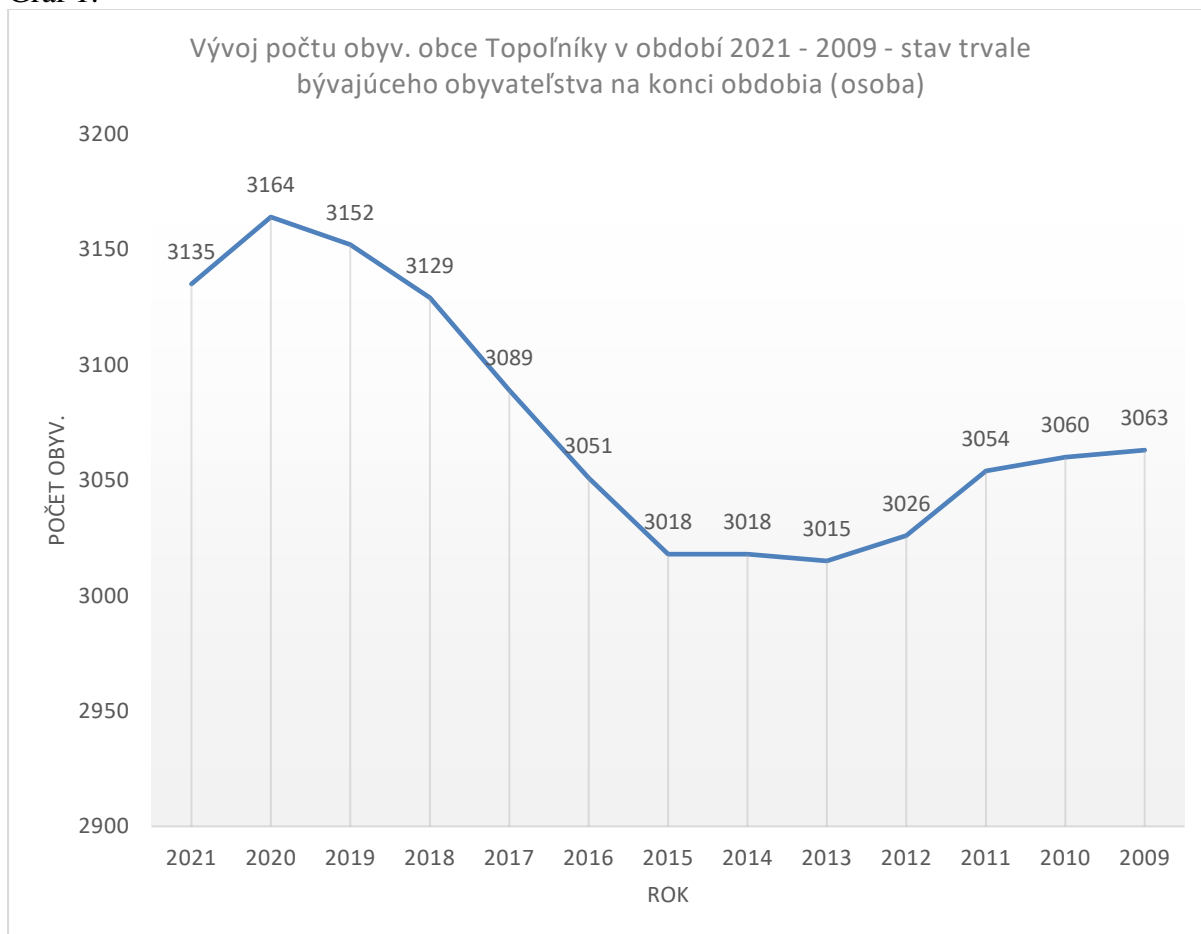
Vývoj počtu obyvateľov obce v posledných 10 rokoch charakterizuje stabilizácia na úrovni okolo 3000. Pri SODB v roku 2021 obec mala 3116 trvale bývajúcich obyvateľov. K 31. 12. 2021 v obci Topoľníky bývalo 3135 osôb. Výrazná väčšina obyvateľov obce žije v centrálnej časti obce (v osade Jánoštelek žije cca. 100 osôb, kým v osade Jánoštelek – Most cca 50 osôb).

Tab. 8A: Počet obyvateľov podľa pohlavia v obci Topoľníky k 1. 1. 2021

Spolu	muži (abs.)	muži (%)	ženy (abs.)	ženy (%)
3116	1529	49.07	1587	50.93

Zdroj: SODB 2021, Štatistický úrad SR, 2022

Graf 1:



Poznámka: údaje k 31.12.

Zdroj: Štatistický úrad SR, 2022



Tab. 8B: Hustota obyvateľstva (osoba na kilometer štvorcový) v obci Topoľníky v období 2021 – 2008

	2021	2020	2019	2018	2017	2016	2015	2014	2013	2012	2011	2010	2009	2008
Hustota obyvateľstva (osoba na kilometer štvorcový)	89.76	90.7	90.19	89.29	88.17	87.15	86.67	86.63	86.75	87.31	87.58	88.08	87.19	86.39

Poznámka: údaje k 31.12.

Zdroj: Štatistický úrad SR, 2022

Tab. 9: Počet obyvateľov podľa národnosti v obci Topoľníky k 1. 1. 2021 (počet obyvateľov obce podľa SODB 2021: 3116)

slovenská (abs.)	slovenská (%)	maďarská (abs.)	maďarská (%)	rómska (abs.)	rómska (%)	rusínska (abs.)	rusínska (%)	česká (abs.)	česká (%)
315	10.11	2696	86.52	3	0.1	1	0.03	4	0.13
ukrajinská (abs.)	ukrajinská (%)	nemecká (abs.)	nemecká (%)	moravská (abs.)	moravská (%)	poľská (abs.)	poľská (%)	ruská (abs.)	ruská (%)
1	0.03	2	0.06	0	0	1	0.03	0	0
vietnamská (abs.)	vietnamská (%)	bulharská (abs.)	bulharská (%)	chorvátska (abs.)	chorvátska (%)	srbská (abs.)	srbská (%)	židovská (abs.)	židovská (%)
0	0	0	0	0	0	0	0	0	0
rumunská (abs.)	rumunská (%)	albánska (abs.)	albánska (%)	rakúska (abs.)	rakúska (%)	grécka (abs.)	grécka (%)	sliezska (abs.)	sliezska (%)
0	0	0	0	0	0	0	0	0	0
čínska (abs.)	čínska (%)	talianka (abs.)	talianka (%)	kórejská (abs.)	kórejská (%)	anglická (abs.)	anglická (%)	francúzska (abs.)	francúzska (%)
0	0	0	0	0	0	0	0	0	0
turecká (abs.)	turecká (%)	iránska (abs.)	iránska (%)	íriska (abs.)	íriska (%)	kanadská (abs.)	kanadská (%)	iná (abs.)	iná (%)
0	0	0	0	0	0	0	0	0	0
nezistená (abs.)	nezistená (%)								
93	2.98								

Zdroj: SODB 2021, Štatistický úrad SR, 2022

Tab. 10: Počet obyvateľov podľa ďalšej národnosti v obci Topoľníky k 1. 1. 2021 (počet obyvateľov s ďalšou národnosťou: 179)

slovenská (abs.)	slovenská (%)	maďarská (abs.)	maďarská (%)	rómska (abs.)	rómska (%)	rusínska (abs.)	rusínska (%)	česká (abs.)	česká (%)	ukrajinská (abs.)	ukrajinská (%)
54	30.17	48	26.82	9	5.03	1	0.56	2	1.12	1	0.56
nemecká (abs.)	nemecká (%)	moravská (abs.)	moravská (%)	poľská (abs.)	poľská (%)	ruská (abs.)	ruská (%)	vietnamská (abs.)	vietnamská (%)	bulharská (abs.)	bulharská (%)
5	2.79	0	0	1	0.56	0	0	0	0	0	0
chorvátska (abs.)	chorvátska (%)	srbská (abs.)	srbská (%)	židovská (abs.)	židovská (%)	rumunská (abs.)	rumunská (%)	albánska (abs.)	albánska (%)	rakúska (abs.)	rakúska (%)
0	0	0	0	0	0	0	0	0	0	0	0
grécka (abs.)	grécka (%)	sliezska (abs.)	sliezska (%)	čínska (abs.)	čínska (%)	talianka (abs.)	talianka (%)	kórejská (abs.)	kórejská (%)	anglická (abs.)	anglická (%)
0	0	0	0	0	0	0	0	0	0	0	0
francúzska (abs.)	francúzska (%)	turecká (abs.)	turecká (%)	iránska (abs.)	iránska (%)	íriska (abs.)	íriska (%)	kanadská (abs.)	kanadská (%)	iná (abs.)	iná (%)
0	0	0	0	0	0	0	0	0	0	0	0
nezistená (abs.)	nezistená (%)										
58	32.4										

Zdroj: SODB 2021, Štatistický úrad SR, 2022



Riešené územie je národnostne zmiešaný región. V národnostnej štruktúre obce Topoľníky má dominantné zastúpenie obyvateľstvo maďarskej národnosti (86.52 % na základe 1. národnosti). K slovenskej národnosti sa hlásilo 10,11 % obyvateľov obce na základe 1. národnosti.

Tab. 11: Počet obyvateľov podľa materinského jazyka v obci Topoľníky k 1. 1. 2021 (počet obyvateľov obce podľa SODB 2021: 3116)

slovenský (abs.)	slovenský (%)	maďarský (abs.)	maďarský (%)	rómsky (abs.)	rómsky (%)	rusínsky (abs.)	rusínsky (%)	český (abs.)	český (%)	ukrajinský (abs.)	ukrajinský (%)	Ostatné a nezistené
175	5.62	2822	90.56	0	0	0	0	4	0.13	2	0.06	113

Zdroj: SODB 2021, Štatistický úrad SR, 2022

Tab. 12: Štruktúra obyvateľov podľa náboženského vyznania v obci Topoľníky k 1. 1. 2021

bez náboženského vyznania (abs.)	bez náboženského vyznania (%)	Rímskokatolícka cirkev v Slovenskej republike (rímskokatolícke) (abs.)	Rímskokatolícka cirkev v Slovenskej republike (rímskokatolícke) (%)	Evanjelická cirkev augsburského vyznania na Slovensku (evanjelické) (abs.)	Evanjelická cirkev augsburského vyznania na Slovensku (evanjelické) (%)	Gréckokatolícka cirkev na Slovensku (gréckokatolícke) (abs.)	Gréckokatolícka cirkev na Slovensku (gréckokatolícke) (%)	Reformovaná kresťanská cirkev na Slovensku (kalvínske) (abs.)	Reformovaná kresťanská cirkev na Slovensku (kalvínske) (%)	Pravoslávna cirkev na Slovensku (pravoslávne) (abs.)	Pravoslávna cirkev na Slovensku (pravoslávne) (%)
636	20.41	2160	69.32	21	0.67	16	0.51	112	3.59	2	0.06
Náboženská spoločnosť Jehovovi svedkovia v Slovenskej republike (abs.)	Náboženská spoločnosť Jehovovi svedkovia v Slovenskej republike (%)	Evanjelická cirkev metodistická, Slovenská oblasť (abs.)	Evanjelická cirkev metodistická, Slovenská oblasť (%)	Kresťanské zbory na Slovensku (abs.)	Kresťanské zbory na Slovensku (%)	Apoštolská cirkev na Slovensku (abs.)	Apoštolská cirkev na Slovensku (%)	Bratská jednota baptistov v Slovenskej republike (baptistické) (abs.)	Bratská jednota baptistov v Slovenskej republike (baptistické) (%)	Cirkev bratská v Slovenskej republike (abs.)	Cirkev bratská v Slovenskej republike (%)
4	0.13	0	0	30	0.96	0	0	0	0	0	0
Cirkev adventistov siedmeho dňa, Slovenské združenie (abs.)	Cirkev adventistov siedmeho dňa, Slovenské združenie (%)	Židovská obec na Slovensku (židovské) (abs.)	Židovská obec na Slovensku (židovské) (%)	Cirkev československá husitská na Slovensku (abs.)	Cirkev československá husitská na Slovensku (%)	Starokatolícka cirkev na Slovensku (starokatolícke) (abs.)	Starokatolícka cirkev na Slovensku (starokatolícke) (%)	Bahájske spoločenstvo v Slovenskej republike (abs.)	Bahájske spoločenstvo v Slovenskej republike (%)	Cirkev Ježiša Krista Svätých neskorších dní v Slovenskej republike (abs.)	Cirkev Ježiša Krista Svätých neskorších dní v Slovenskej republike (%)
0	0	0	0	0	0	4	0.13	0	0	0	0
Novoapostolská cirkev v Slovenskej republike (abs.)	Novoapostolská cirkev v Slovenskej republike (%)	budhizmus (abs.)	budhizmus (%)	islam (abs.)	islam (%)	hinduizmus (abs.)	hinduizmus (%)	ostatné a nepresne určené kresťanské cirkvi (abs.)	ostatné a nepresne určené kresťanské cirkvi (%)	pohanstvo a prírodné duchovno (abs.)	pohanstvo a prírodné duchovno (%)
0	0	2	0.06	0	0	0	0	6	0.19	0	0
ad hoc hnutia (abs.)	ad hoc hnutia (%)	iné (abs.)	iné (%)	nezistené (abs.)	nezistené (%)						
3	0.1	7	0.22	113	3.63						

Zdroj: SODB 2021, Štatistický úrad SR, 2022



Podľa SODB 2021 v náboženskej štruktúre obyvateľstva obce dominujú obyvatelia, ktorí sa prihlasujú k rímskokatolíckej cirkvi (tvoria 69,32 % obyvateľstva obce). Počet osôb bez náboženského vyznania je 636.

Ekonomická a sociálna situácia obyvateľov obce sa nevyhnutne odráža na spoločenskom vedomí i správaní. Zmenená životná situácia má vplyv na hodnotenie prebiehajúcich zmien a utvára novú spoločenskú klímu vrátane populačnej.

Veľké množstvo rozličných foriem demografickej dynamiky možno rozdeliť do troch kategórií pohybu: prirodzený pohyb obyvateľstva, mechanický pohyb obyvateľstva, sociálno-ekonomický pohyb obyvateľstva.

Prírodný pohyb obyvateľstva

Populácia obce má podpriemernú úroveň pôrodnosti, kým miera úmrtnosti v obci je výrazne nad celoštátnym priemerom. Obec Topoľníky vykazuje nepriaznivé trendy vývinu ako prirodzeného pohybu obyvateľstva.

Tab. 13: Vývoj počtu živonarodených v obci Topoľníky v období 2021 – 2009

	2021	2020	2019	2018	2017	2016	2015	2014	2013	2012	2011	2010	2009
Živonarodení (osoba)	30	35	24	24	37	31	20	30	17	20	22	23	30

Zdroj: Štatistický úrad SR, 2022

Tab. 14: Vývoj počtu zomretých v obci Topoľníky v období 2021 – 2009

	2021	2020	2019	2018	2017	2016	2015	2014	2013	2012	2011	2010	2009
Zomretí (Osoba)	51	32	36	30	30	26	31	31	33	34	31	30	31

Zdroj: Štatistický úrad SR, 2022

Tab. 15: Prírodný prírastok obyvateľstva (osoba) v obci Topoľníky v období 2021 – 2009

	2021	2020	2019	2018	2017	2016	2015	2014	2013	2012	2011	2010	2009
Prírodný prírastok obyvateľstva (osoba)	-21	3	-12	-6	7	5	-11	-1	-16	-14	-9	-7	-1

Zdroj: Štatistický úrad SR, 2022

Rozdiel medzi počtom živonarodených a zomretých indikuje výrazný prirodzený úbytok obyvateľstva v obci (v období 2009 – 2021 počet živonarodených bol 343, kým počet zomretých bol 426), čo zapríčiňuje hlavne veková štruktúra obyvateľstva (vysoký podiel ľudí vo veku nad 60).

Podiel populácie v predproduktívnom (veková skupina 0 – 14), produktívnom (muži 15 – 59, ženy 15 – 54) a poproduktívnom (muži nad 60, ženy nad 55) veku na celkovej populácii obce je nepriaznivejší ako celoštátny trend. Veková štruktúra obyvateľstva obce Topoľníky má veľmi nepriaznivú skladbu. Index starnutia vyjadrujúci pomer poproduktívneho obyvateľstva k predproduktívnemu je tiež veľmi nepriaznivý.

Mechanický pohyb obyvateľstva

Priestorová a sociálna mobilita obyvateľstva navzájom od seba závisia. Zmena sociálnej štruktúry vyvoláva priestorové pohyby obyvateľstva. Rozvoj priemyslu a



terciárnych aktivít a ich lokalizácia predovšetkým v mestských sídlach vyvolali rozsiahle presuny obyvateľstva do miest – migrácia občanov obce v podstate odráža rozdiely medzi okolitými sídlami v sociálnych a ekonomických podmienkach života ľudí.

Z priestorového hodnotenia dochádzky do zamestnania rozhodujúca zložka pracovnej sily je zamestnaná v mestách Dunajská Streda a Veľký Meder.

Migrácia obyvateľstva je taký pohyb obyvateľstva, ktorý sa viaže na zmenu trvalého bydliska. Pri tomto pohybe vznikajú významné zmeny v priestorovom rozmiestnení pracovnej sily. Tá je však do značnej miery ovplyvňovaná predovšetkým možnosťou získania bývania a zamestnania. Podiel ľudí prisťahovaných do obce je výrazný. V období 2021 – 2009 do obce sa prisťahovalo 732 osôb, pričom v tom istom období z obce sa vysťahovalo len 464 osôb. Tieto údaje svedčia o výraznom migračnom prírastku obyvateľstva.

Tab. 16: Vývoj počtu prisťahovaných na trvalý pobyt do obce Topoľníky v období 2021 – 2009

	2021	2020	2019	2018	2017	2016	2015	2014	2013	2012	2011	2010	2009
Prisťahovaní na trvalý pobyt (osoba)	79	48	81	90	63	65	44	47	35	30	44	35	71

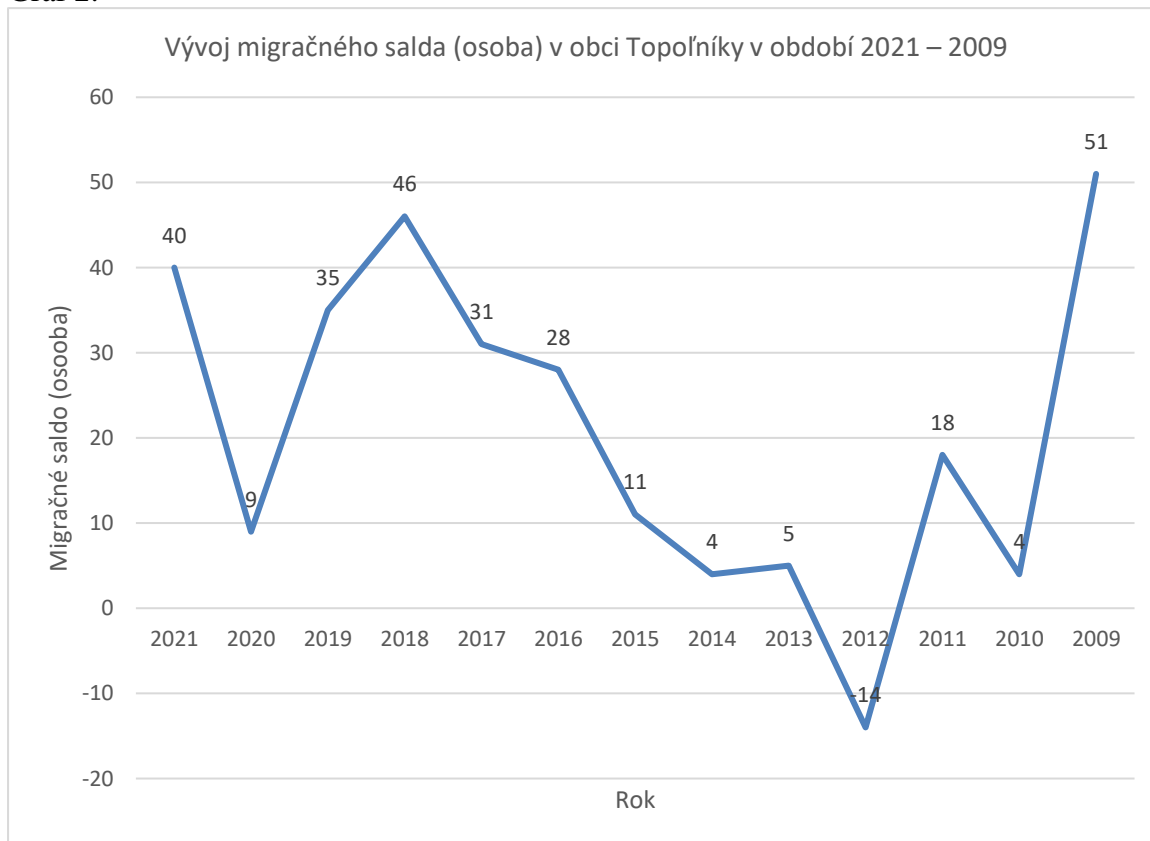
Zdroj: Štatistický úrad SR, 2022

Tab. 17: Vývoj počtu vysťahovaných z trvalého pobytu (osoba) z obce Topoľníky v období 2021 – 2009

	2021	2020	2019	2018	2017	2016	2015	2014	2013	2012	2011	2010	2009
Vysťahovaní z trvalého pobytu (osoba)	39	39	46	44	32	37	33	43	30	44	26	31	20

Zdroj: Štatistický úrad SR, 2022

Graf 2:



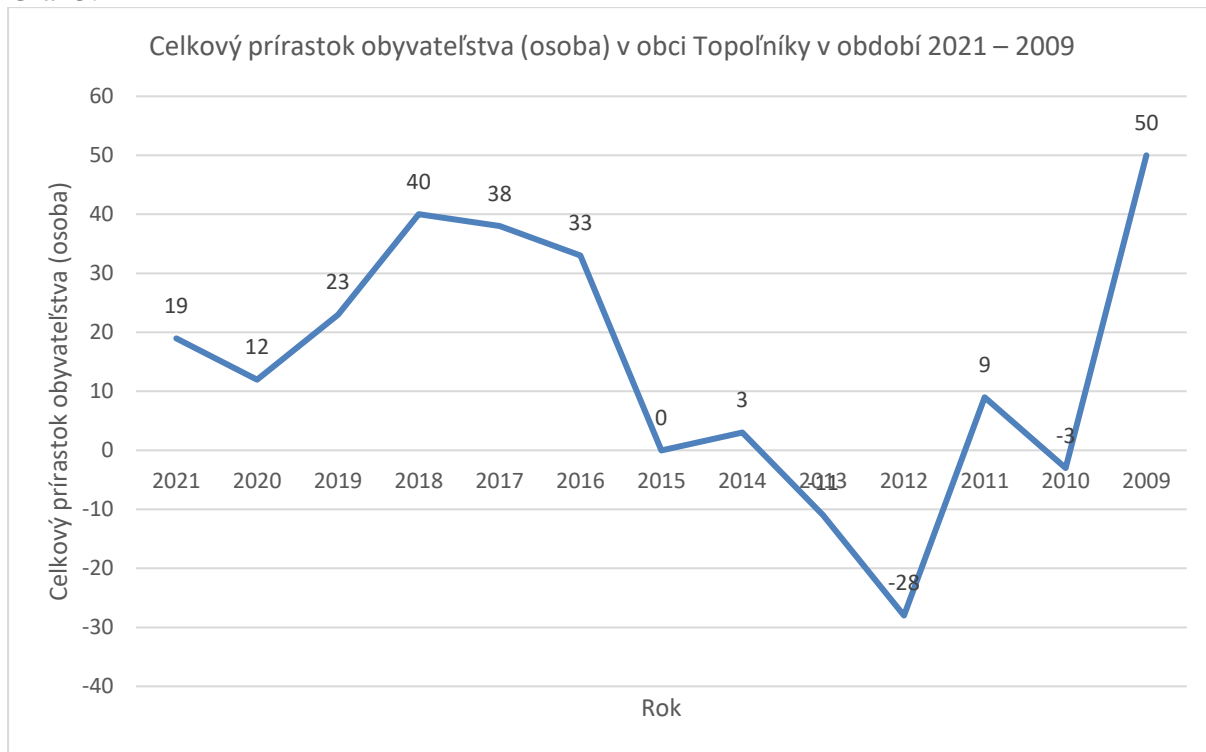
Zdroj: Štatistický úrad SR, 2022



V strednodobom horizonte sa očakáva mierny pokles počtu obyvateľstva obce. Predpoklad vývoja obyvateľov obce pre výhľadové obdobie sa vychádza z nasledujúcich cieľov:

- vytvárať podmienky pre rast počtu obyvateľov obce,
- vytvárať podmienky pre rozvoj podnikateľských aktivít a služieb v obci.

Graf 3:



Zdroj: Štatistický úrad SR, 2022

Sociálno-ekonomický pohyb obyvateľstva

Táto mobilita zahŕňa presuny obyvateľstva medzi jednotlivými sociálnymi skupinami. Výsledkom tohto pohybu sú zmeny v štruktúre obyvateľstva podľa ekonomických a kultúrnych znakov.

V r. 2011 bolo v obci Topoľníky 1605 ekonomicky aktívnych osôb. Miera ekonomickej aktivity obyvateľov obce je 52,7 %. V čase SODB 2011 v obci bolo 297 nezamestnaných, čo predstavovalo 18,5 % ekonomicky aktívnych osôb. V období 2011 – 2014 počet nezamestnaných mierne klesol. K 31. 8. 2014 miera evidovanej nezamestnanosti v obci bola 14,6 %, kým celoštátny priemer bol 12,56 %.

Tab. 18: Index ekonomického zaťaženia osôb (percento) v obci Topoľníky v období 2021 – 2008

Rok	2021	2020	2019	2018	2017	2016	2015	2014	2013	2012	2011	2010	2009	2008
Index ekonomického zaťaženia osôb (percento)	46.43	45.2	44.06	43.14	41.63	38.18	36.62	36.07	35.44	36.06	37.07	35.94	36.5	35.78

Zdroj: Štatistický úrad SR, 2022



Tab. 19: Index ekonomickej závislosti starých ľudí (percento) v obci Topoľníky v období 2021 – 2008

	2021	2020	2019	2018	2017	2016	2015	2014	2013	2012	2011	2010	2009	2008
Index ekonomickej závislosti starých ľudí (percento)	25.88	25.29	24.36	23.51	22.28	20.43	19.47	18.98	18.28	18.48	18.54	17.77	17.69	16.99

Zdroj: Štatistický úrad SR, 2022

Tab. 20: Index ekonomickej závislosti mladých ľudí (percento) v obci Topoľníky v období 2021 – 2008

Rok	2021	2020	2019	2018	2017	2016	2015	2014	2013	2012	2011	2010	2009	2008
Index ekonomickej závislosti mladých ľudí (percento)	20.55	19.92	19.7	19.62	19.35	17.75	17.16	17.09	17.16	17.58	18.54	18.17	18.81	18.79

Zdroj: Štatistický úrad SR, 2022

Tab. 21: Index starnutia (Percento) v obci Topoľníky v období 2021 – 2008

Rok	2021	2020	2019	2018	2017	2016	2015	2014	2013	2012	2011	2010	2009	2008
Index starnutia (percento)	125.91	126.96	123.67	119.81	115.17	115.05	113.46	111.08	106.54	105.12	100	97.8	94.08	90.41

Zdroj: Štatistický úrad SR, 2022

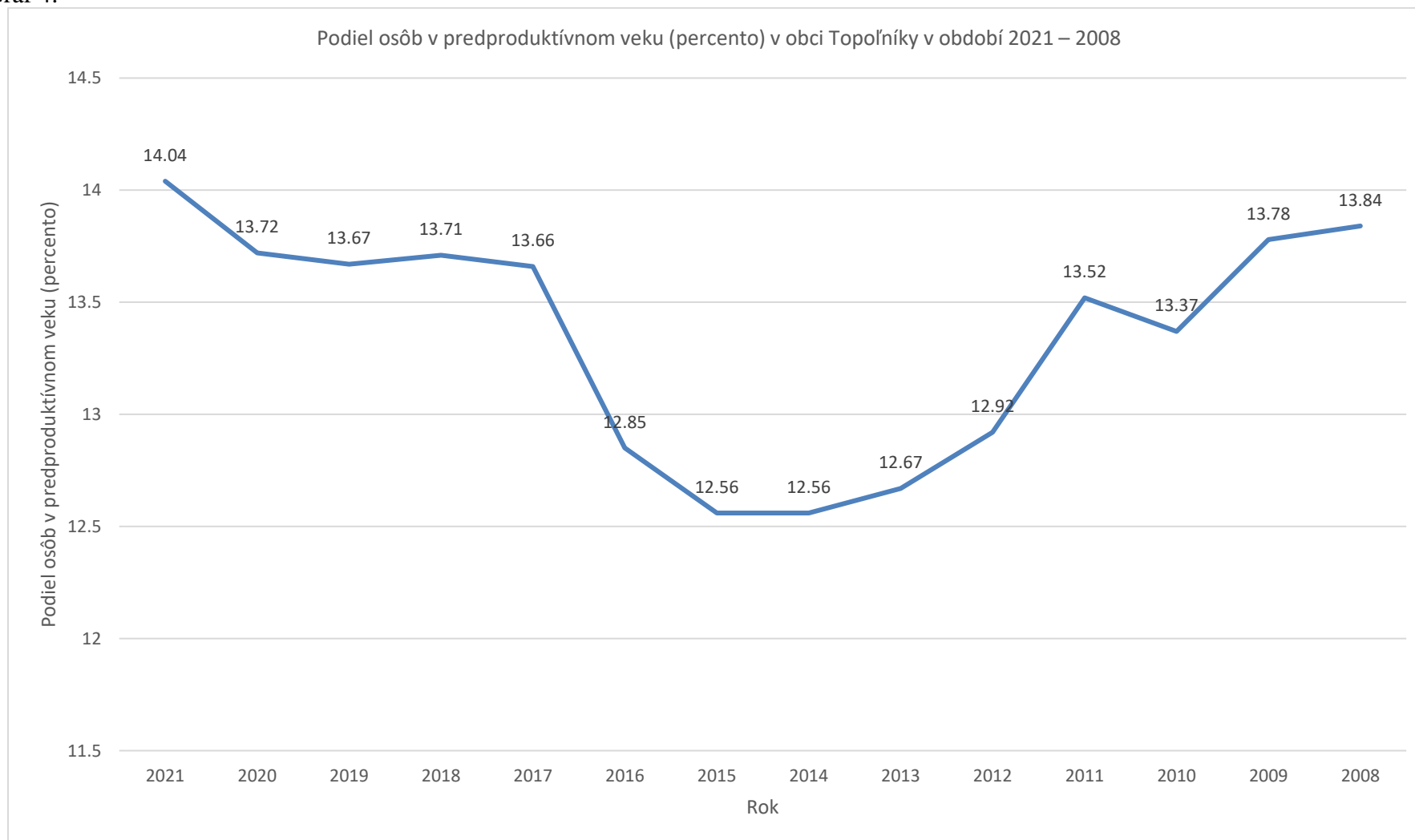
Tab. 22: Priemerný vek obyvateľa (rok) v obci Topoľníky v období 2021 – 2007

Rok	2021	2020	2019	2018	2017	2016	2015	2014	2013	2012	2011	2010	2009	2008	2007
Priemerný vek obyvateľa (rok)	42.32	42.26	41.96	41.71	41.47	41.38	41.26	41.01	40.66	40.26	39.76	39.51	39.18	39.1	38.89

Zdroj: Štatistický úrad SR, 2022



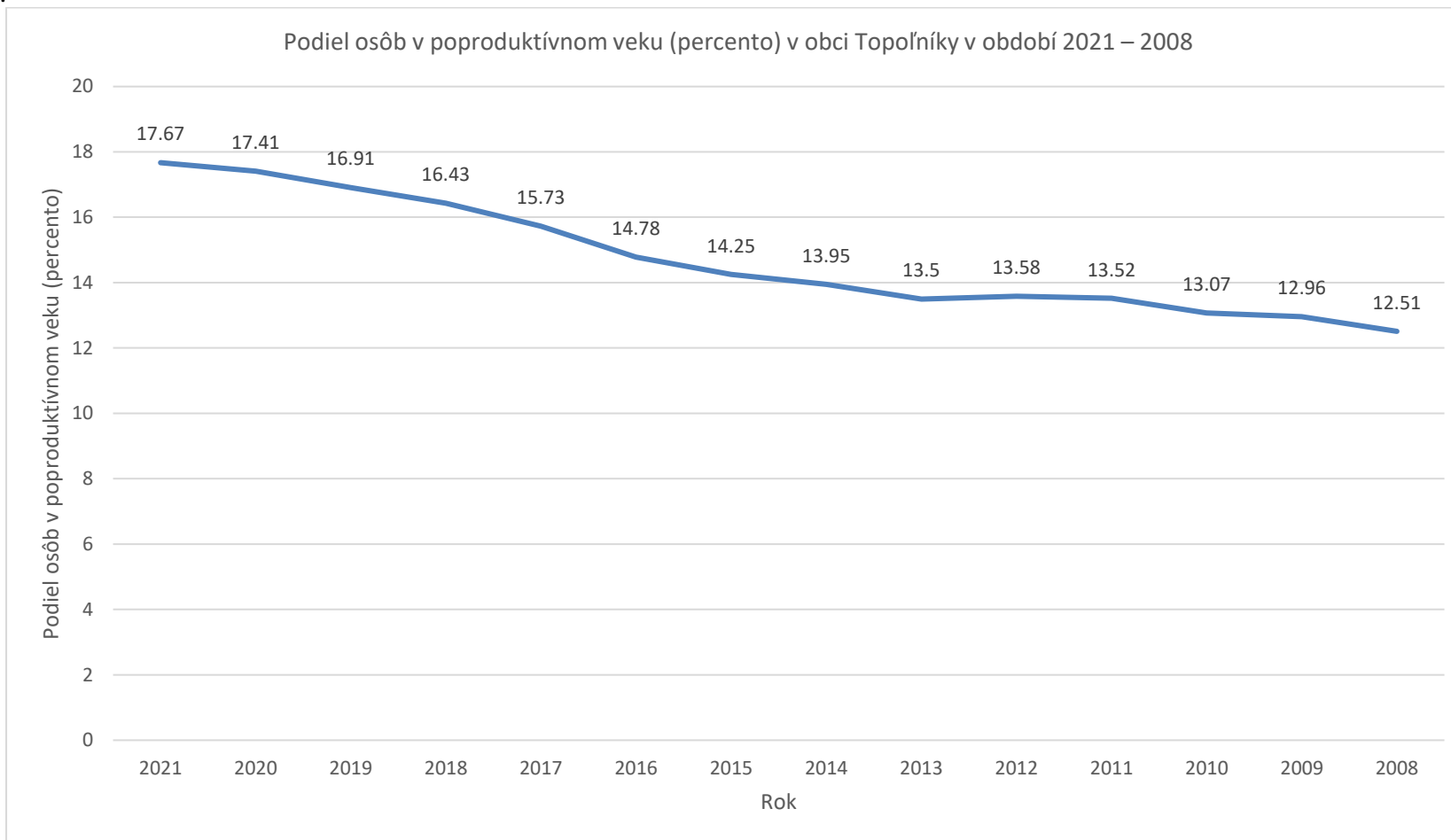
Graf 4:



Zdroj: Štatistický úrad SR, 2022



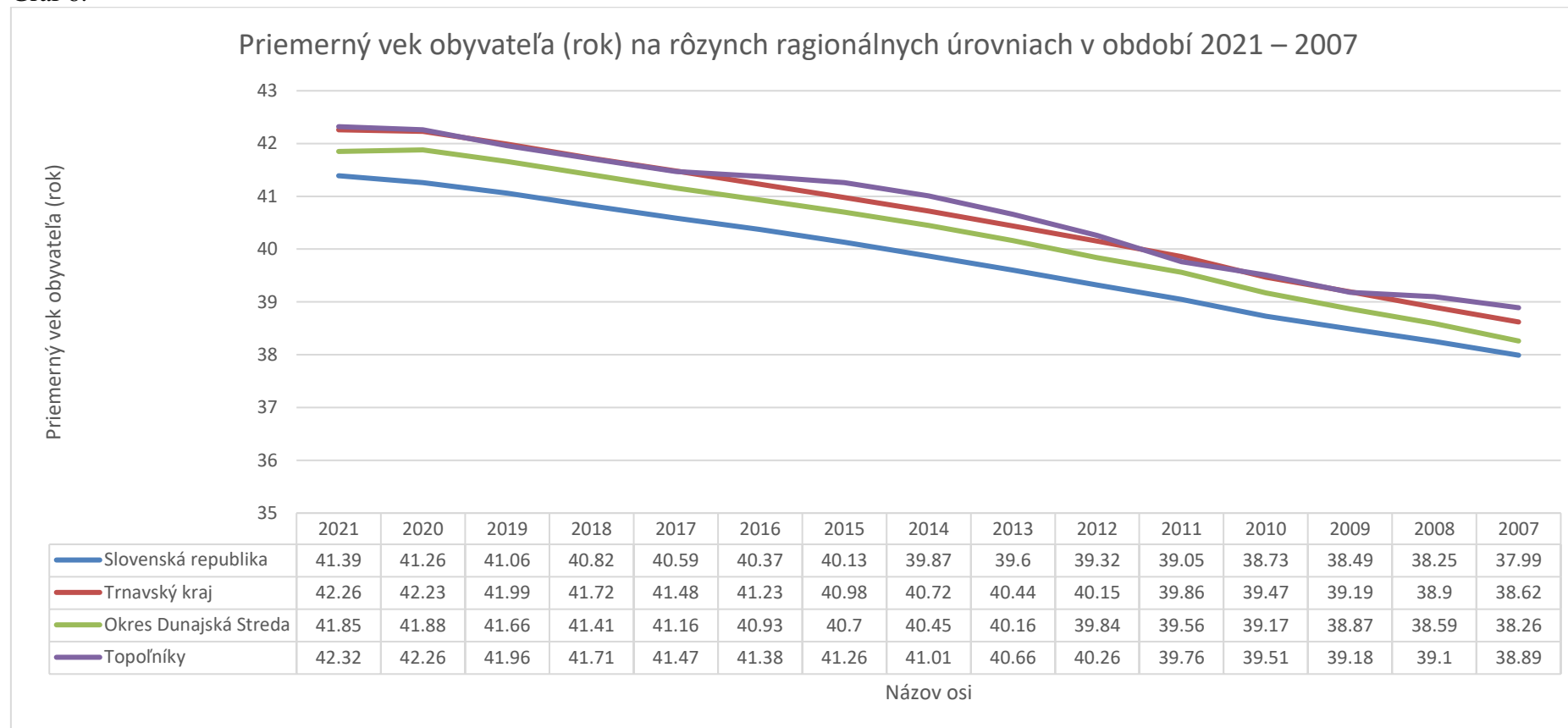
Graf 5:



Zdroj: Štatistický úrad SR, 2022



Graf 6:



Zdroj: Štatistický úrad SR, 2022



Školské vzdelanie je výrazom kultúrnej vyspelosti každej spoločnosti. Je jedným z činiteľov ovplyvňujúcich životnú úroveň a podmieňujúcich úspešný rozvoj národného hospodárstva vo všetkých jeho oblastiach. Úroveň dosiahnutého vzdelania vo výraznej miere ovplyvňuje možnosti uplatniť sa na trhu práce a čím nižšie vzdelanie, tým sú tieto šance nižšie. Nízka kvalifikácia výrazným spôsobom znižuje možnosti na zamestnanie sa.

Z hľadiska vzdelanosti obyvateľstva vykazuje obec menej konkurencieschopnú vzdelanostnú úroveň – v obci Topoľníky vzdelanostná štruktúra obyv. je nepriaznivejšia v porovnaní s celoslovenským priemerom. Najvyšší podiel v rámci vzdelanostnej štruktúry bývajúcего obyvateľstva obce Topoľníky predstavujú obyvatelia s ukončeným stredným odborným vzdelaním bez maturity (29,24 % všetkých obyvateľov). Vysokoškolsky vzdelaných ľudí je 10,69 % (pričom za ostatné roky podiel vysokoškolsky vzdelaného obyvateľstva sa neustále zvyšuje).

Tab. 23: Počet obyvateľov podľa najvyššieho dosiahnutého vzdelania v obci Topoľníky k 1. 1. 2021

bez ukončeného vzdelania – osoby vo veku 0-14 rokov (abs.)	bez ukončeného vzdelania – osoby vo veku 0-14 rokov (%)	základné vzdelanie (abs.)	základné vzdelanie (%)	stredné odborné (učňovské) vzdelanie (bez maturity) (abs.)	stredné odborné (učňovské) vzdelanie (bez maturity) (%)	úplné stredné vzdelanie (s maturitou) (abs.)	úplné stredné vzdelanie (s maturitou) (%)
302	9.69	704	22.59	911	29.24	635	20.38
vyššie odborné vzdelanie (abs.)	vyššie odborné vzdelanie (%)	vysokoškolské vzdelanie (abs.)	vysokoškolské vzdelanie (%)	bez školského vzdelania – osoby vo veku 15 rokov a viac (abs.)	bez školského vzdelania – osoby vo veku 15 rokov a viac (%)	nezistené (abs.)	nezistené (%)
149	4.78	333	10.69	3	0.1	79	2.54

Zdroj: SODB 2021, Štatistický úrad SR, 2022

Zamestnanosť – nezamestnanosť

Súčasný aj očakávaný demografický vývoj bude mať významný vplyv na vývoj pracovnej sily. Najvýznamnejšie zastúpenie na zamestnanosti majú malé a stredné podniky. Budúce potreby rastúceho počtu starších ľudí sú priestorom pre adaptáciu ekonomiky a pre vytváranie nových trhových príležitostí. Strieborná ekonomika je novou ekonomickou príležitosťou pre zvýšenie hospodárskeho rastu a tvorbu pracovných miest. Spočíva v reagovaní na potreby starších ľudí umožnením prístupu k špecifickým tovarom a službám, ktoré zlepšia kvalitu ich života (zdroj: Národná stratégia zamestnanosti Slovenskej republiky do roku 2020).

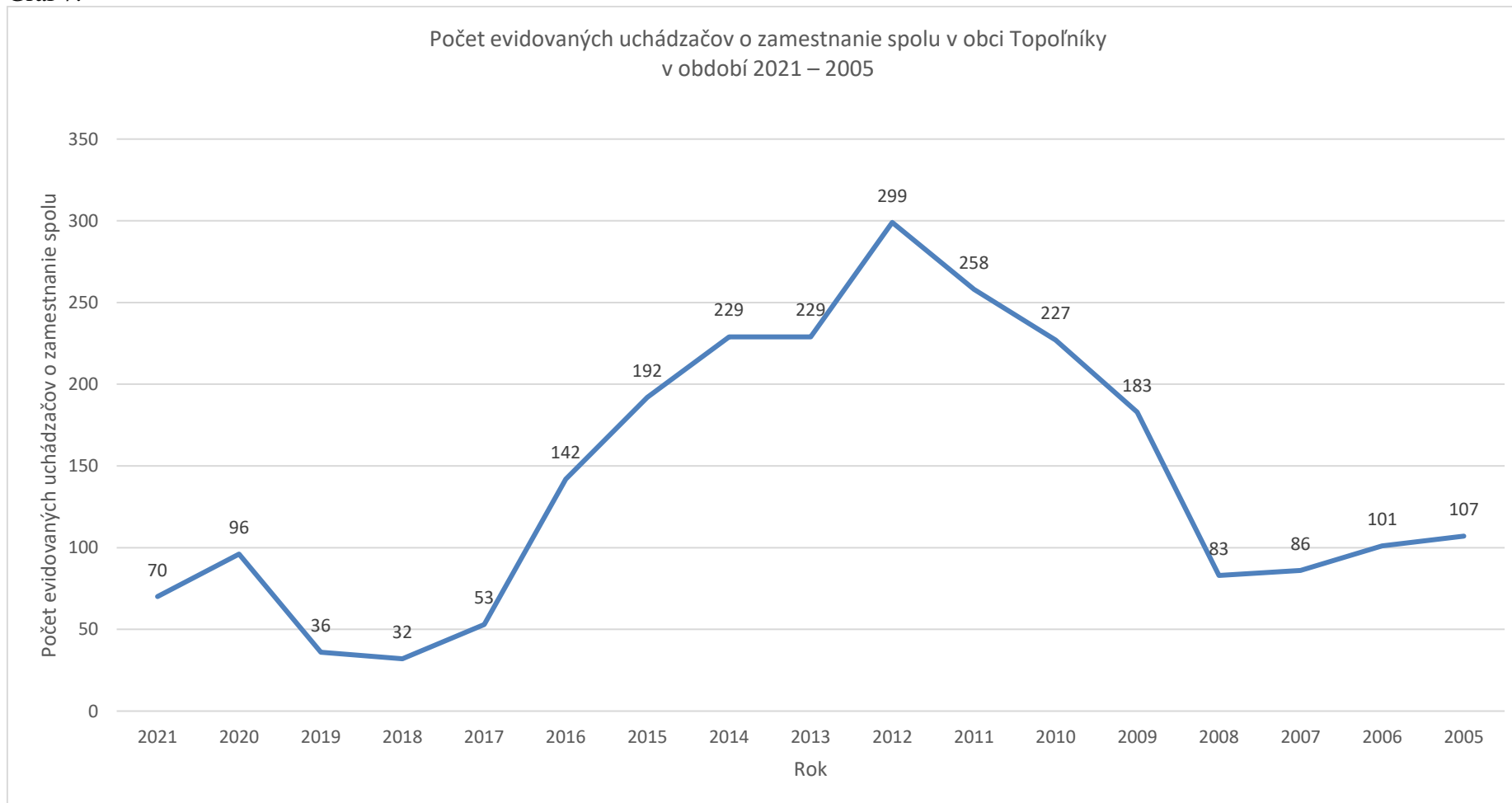
Najvýznamnejším ukazovateľom situácie na trhu práce je miera nezamestnanosti, ktorá je jedným zo základných kritérií pre klasifikovanie problémových regiónov. Sprievodným javom vysokej miery nezamestnanosti je sociálna a ekonomická ohrozenosť.

Miera nezamestnanosti v obci Topoľníky je vyššia ako krajský priemer, rovnako ako aj v mikropriestore obce (v okrese Dunajská Streda). K 30. 04. 2022 počet evidovaných uchádzačov o zamestnanie v obci Topoľníky bol 63. V období 2020 – 2021 vzrástol počet uchádzačov o zamestnanie v dôsledku pandemickej krízy.

Vzdelanostná štruktúra nezamestnaných odhaľuje, že najzraniteľnejšie sú skupiny s najnižšou kvalifikáciou a vzdelaním. Nízky stupeň vzdelania predstavuje hlavnú prekážku pri uplatnení sa na trhu práce. Vysoká nezamestnanosť osôb s nízkym vzdelaním svedčí o štrukturálnych zmenách v dopyte po práci a jeho orientácii na kvalifikovanú a kvalifikačne flexibilnú pracovnú silu.



Graf 7:



Poznámka: stav k 31.12.
Zdroj: Štatistický úrad SR, 2022



Tab. 24: Počet evidovaných uchádzačov o zamestnanie spolu k 31. 12 v obci Topoľníky v období 2021 – 2008

Rok	2021	2020	2019	2018	2017	2016	2015	2014	2013	2012	2011	2010	2009	2008
Počet evidovaných uchádzačov o zamestnanie spolu	70	96	36	32	53	142	192	229	229	299	258	227	183	83

Poznámka: stav k 31.12.

Zdroj: Štatistický úrad SR, 2022

Tab. 25: Regióny podľa miery evidovanej nezamestnanosti v SR k 28. 02. 2022

Územie	*Prítok UoZ v mesiaci	*Odtok UoZ v mesiaci	Stav UoZ ku koncu mesiaca	<i>Ekonomicky aktívne obyvateľstvo</i>	Disponibilný počet uchádzačov o zamestnanie	Miera nezamestnanosti vypočítaná z celkového počtu UoZ (v %)	MIERA EVIDOVANEJ nezamestnanosti (v %)
Dunajská	258	312	3,396	61,060	3,126	5.56	5.12
Trnavský kraj	1,260	1,539	13,246	286,539	12,138	4.62	4.24
<i>Slovensko</i>	<i>13,263</i>	<i>15,730</i>	<i>202,049</i>	<i>2,701,667</i>	<i>185,383</i>	<i>7.48</i>	<i>6.86</i>

Poznámka: UoZ - Uchádzač o zamestnanie

Zdroj: UPSVAR, 2022

Tab. 26: Základné ukazovatele o nezamestnanosti v obci Topoľníky – stav k 30. 04. 2022

Stav UoZ ku koncu mesiaca	z toho		
	občania so ZP	mladiství	absolventi
63	4	2	1

Poznámka: UoZ - Uchádzač o zamestnanie

Zdroj: Ústredie práce, sociálnych vecí a rodiny, 2022

Tab. 27: Základné ukazovatele o nezamestnanosti obci Topoľníky – stav k 30. 04. 2022 – ženy

Stav UoZ ku koncu mesiaca	z toho		
	občania so ZP	mladiství	absolventi
48	2	1	0

Zdroj: Ústredie práce, sociálnych vecí a rodiny, 2022

Tab. 28: Štruktúra UoZ podľa najvyššie dosiahnutého vzdelania (ISCED) v obci Topoľníky – stav k 30. 04. 2022

UoZ spolu	v tom										
	0	1	2	3	4	5	6	7	8	n/a	
63	0	1	17	40	0	0	1	4	0	0	

ISCED (The International Standard Classification of Education) - Medzinárodná štandardná klasifikácia vzdelávania

- 0 predprimárne vzdelanie
- 1 primárne vzdelanie
- 2 nižšie sekundárne vzdelanie
- 3 vyššie sekundárne vzdelanie
- 4 post sekundárne neterciárne vzdelanie
- 5 terciárne vzdelanie (nie VŠ)
- 6 terciárne vzdelanie (VŠ 1.stupeň)
- 7 terciárne vzdelanie (VŠ 2.stupeň)
- 8 terciárne vzdelanie (VŠ 3.stupeň)

Zdroj: Ústredie práce, sociálnych vecí a rodiny, 2022



Tab. 29: Štruktúra UoZ podľa najvyššie dosiahnutého vzdelania (ISCED) v obci Topoľníky – stav k 30. 04. 2022 – ženy

UoZ spolu	v tom										
	0	1	2	3	4	5	6	7	8	n/a	
48	0	1	12	31	0	0	1	3	0	0	

Zdroj: Ústredie práce, sociálnych vecí a rodiny, 2022

Tab. 30: Štruktúra UoZ znevýhodnených podľa §8 zákona č. 5/2004 Z. z. v obci Topoľníky – stav k 30. 04. 2022

UoZ spolu	z toho							
	a)	b)	c)	d)	e)	f)	g)	h)
54	1	20	31	18	45	0	0	4

Číselník typov znevýhodnených UoZ podľa zák. č. 5/2004 Zb. § 8 písm.:

- a) absolvent školy
- b) občan starší ako 50 rokov veku
- c) dlhodobo nezamestnaný občan
- d) občan - vzdelanie nižšie ako stredné odborné
- e) občan - 12 kal.mes. nemal pravidelne platené zamestnanie
- f) štátny príslušník tretej krajiny – azyl/doplňková ochrana
- g) osamelý občan – starostlivosť o odkázanú osobu/starajúci sa o dieťa
- h) občan so zdravotným postihnutím

Zdroj: Ústredie práce, sociálnych vecí a rodiny, 2022

Tab. 31: Štruktúra UoZ znevýhodnených podľa §8 zákona č. 5/2004 Z. z. v obci Topoľníky – stav k 30. 04. 2022 – ženy

UoZ spolu	z toho							
	a)	b)	c)	d)	e)	f)	g)	h)
39	0	14	20	13	32	0	0	2

Zdroj: Ústredie práce, sociálnych vecí a rodiny, 2022

Tab. 32: Štruktúra UoZ podľa profesie (SK ISCO-08) vykonávanej bezprostredne pred zaradením do evidencie v obci Topoľníky – stav k 30. 04. 2022

UoZ spolu	v tom												bezprostred. pred evidenciou bez zamestnania
	0	1	2	3	4	5	6	7	8	9	n/a		
63	0	0	1	1	3	6	1	2	0	9	0		40

SK ISCO-08

- 1 Zákonnodarcovia, riadiaci pracovníci
- 2 Špecialisti
- 3 Technici a odborní pracovníci
- 4 Administratívni pracovníci
- 5 Pracovníci v službách a obchode
- 6 Kvalifikovaní pracovníci v poľnohospodárstve, lesníctve a rybárstve
- 7 Kvalifikovaní pracovníci a remeselníci
- 8 Operátori a montéri strojov a zariadení
- 9 Pomocní a nekvalifikovaní pracovníci
- 0 Príslušníci ozbrojených síl

Zdroj: Ústredie práce, sociálnych vecí a rodiny, 2022

Tab. 33: Štruktúra UoZ podľa profesie (SK ISCO-08) vykonávanej bezprostredne pred zaradením do evidencie v obci Topoľníky – stav k 30. 04. 2022 – ženy

UoZ spolu	v tom												bezprostred. pred evidenciou bez zamestnania
	0	1	2	3	4	5	6	7	8	9	n/a		
48	0	0	1	1	3	5	1	1	0	6	0		30

Zdroj: Ústredie práce, sociálnych vecí a rodiny, 2022



Tab. 34: Štruktúra UoZ podľa veku v obci Topoľníky – stav k 30. 04. 2022

UoZ spolu	v tom										
	do 20r.	20-24r.	25-29r.	30-34r.	35-39r.	40-44r.	45-49r.	50-54r.	55-59r.	60r. a viac	n/a
63	3	4	5	9	10	8	4	2	12	6	0

Zdroj: Ústredie práce, sociálnych vecí a rodiny, 2022

Tab. 35: Štruktúra UoZ podľa veku v obci Topoľníky – stav k 30. 04. 2022 – ženy

UoZ spolu	v tom										
	do 20r.	20-24r.	25-29r.	30-34r.	35-39r.	40-44r.	45-49r.	50-54r.	55-59r.	60r. a viac	n/a
48	1	3	5	8	7	7	3	1	7	6	0

Zdroj: Ústredie práce, sociálnych vecí a rodiny, 2022

Tab. 36: Štruktúra UoZ podľa doby evidencie (v mesiacoch) v obci Topoľníky – stav k 30. 04. 2022

UoZ spolu	v tom										
	do 3 m.	4 - 6 m.	7 - 9 m.	10 - 12 m.	13 - 18 m.	19 - 24 m.	25 - 30 m.	31 - 36 m.	37 - 42 m.	43 - 48 m.	nad 48 m.
63	12	16	2	3	10	10	6	1	1	0	2

Zdroj: Ústredie práce, sociálnych vecí a rodiny, 2022

Tab. 37: Štruktúra UoZ podľa doby evidencie (v mesiacoch) v obci Topoľníky – stav k 30. 04. 2022 – ženy

UoZ spolu	v tom										
	do 3 m.	4 - 6 m.	7 - 9 m.	10 - 12 m.	13 - 18 m.	19 - 24 m.	25 - 30 m.	31 - 36 m.	37 - 42 m.	43 - 48 m.	nad 48 m.
48	10	14	2	3	6	7	3	1	0	0	2

Zdroj: Ústredie práce, sociálnych vecí a rodiny, 2022

Nutnou podmienkou ďalšieho rozvoja hospodárstva obce a zvyšovania životnej úrovne obyvateľstva je riešenie zamestnanosti, ktoré povedie k tvorbe udržateľných pracovných miest.

V strednodobom horizonte jednou z hlavných priorít obce je zvyšovať zamestnanosť (napríklad vytvorením konkurencieschopných podmienok pre umiestnenie investícií), a tak prispievať k zvyšovaniu životnej úrovne obyvateľov obce. V danom časovom horizonte je potrebné zvlášť podporovať zamestnanosť obyvateľov patriacich do marginálnych skupín.

Mzdy

Výrazným problémom na miestnom a regionálnom trhu práce je dlhodobá slabá príjmová úroveň. V roku 2020 priemerná mesačná nominálna mzda v okrese Dunajská Streda bola 1126 EUR, kým priemerná mesačná nominálna mzda na Slovensku bola o 198 EUR vyššia. Takáto nízka úroveň nominálnej mzdy v záujmovom regióne je odrazom všeobecného postavenia ekonomiky okresu. Najvyššiu mzdu poberali zamestnanci v priemysle a vo finančných a poisťovacích činnostiach.

Tab. 38: Priemerná nominálna mesačná mzda zamestnanca (v EUR) na rôznych regionálnych úrovniach v období 2020 – 2012

Územie	2020	2019	2018	2017	2016	2015	2014	2013	2012
Slovenská republika	1 324	1 266	1 171	1 095	1 034	993	957	891	881
Trnavský kraj	1 281	1 204	1 114	1 050	965	930	892	841	831
Okres Dunajská Streda	1 126	1 078	983	907	823	801	768	725	722

Zdroj: Štatistický úrad SR, 2022



Tab. 39: Štruktúra UoZ podľa odvetvia posledného zamestnávateľa (SK NACE) - zamestnanie bezprostredne pred zaradením do evidencie v obci Topoľníky – stav k 30. 04. 2022

UoZ spolu	v tom																							n/a	bezprostred. pred evidenciou bez zamestnania
	A	B	C	D	E	F	G	H	I	J	K	L	M	N	O	P	Q	R	S	T	U				
63	1	0	4	0	0	1	3	1	3	0	0	0	1	1	3	0	1	0	0	0	0	4		40	

SK NACE - odvetvová klasifikácia ekonomických činností

- A poľnohosp., lesníctvo a rybolov
- B ťažba a dobývanie
- C priemyselná výroba
- D dodávka elektriny, plynu, pary a studeného vzduchu
- E dodávka vody, čistenie a odvod odp. vôd, odpady a služ.
- F stavebníctvo
- G veľkoobchod a maloobchod, oprava motor. voz. a motoc.
- H doprava a skladovanie
- I ubytovacie a stravovacie služby
- J informácie a komunikácia
- K finančné a poisťovacie služby
- L činnosti v oblasti nehnuteľností
- M odborné, vedecké a technic. činnosti
- N administratívne a podporné služby
- O verejná správa a obrana, povinné sociál. zabezp.
- P vzdelávanie
- Q zdravotníctvo a sociálna pomoc
- R umenie, zábava a rekreácia
- S ostatné činnosti
- T činnosti domácností ako zamestnávateľov
- U činnosti extrateritoriálnych organiz. a združení

Zdroj: Ústredie práce, sociálnych vecí a rodiny, 2022

Tab. 40: Štruktúra UoZ podľa odvetvia posledného zamestnávateľa (SK NACE) – zamestnanie bezprostredne pred zaradením do evidencie v obci Topoľníky – stav k 30. 04. 2022 – ženy

UoZ spolu	v tom																							n/a	bezprostred. pred evidenciou bez zamestnania
	A	B	C	D	E	F	G	H	I	J	K	L	M	N	O	P	Q	R	S	T	U				
48	1	0	3	0	0	0	3	1	3	0	0	0	1	0	2	0	1	0	0	0	0	3		30	

Zdroj: Ústredie práce, sociálnych vecí a rodiny, 2022



Ľudia ohrození rizikom sociálneho vylúčenia

Najpočetnejšou skupinou ľudí ohrozených rizikom sociálneho vylúčenia sú nezamestnaní. V najbližších rokoch bude potrebné sústrediť pozornosť aj na pracovnú silu vo vekových skupinách nad 50 rokov, ktorí sú ohrození rizikom sociálneho vylúčenia, lebo väčšinou majú nízku adaptabilitu na meniace sa požiadavky pracovného trhu a majú zväčša nevyhovujúcu kvalifikáciu, čoho dôsledkom je ich nízka atraktivita pre zamestnávateľa (majú malú šancu uplatniť sa na trhu práce).

Ďalšou skupinou ľudí ohrozených rizikom sociálneho vylúčenia sú starší obyvatelia, ktorí sú poberateľmi starobných dôchodkov (výraznejšie vyššie vekové kategórie) a zdravotne, zmyslovo a duševne postihnutí občania. Takíto občania sú v prevažnej miere poberateľmi invalidných dôchodkov.

Ďalšou významnou skupinou ľudí, ktorých možno zaradiť medzi ohrozených rizikom sociálneho vylúčenia, sú deti odkázané na pomoc cudzích a prípadne iné sociálne ohrozené skupiny obyvateľov.

V budúcom období možno predpokladať zvýšený záujem občanov o sociálne služby, keďže dochádza k starnutiu populácie, čo predstavuje celoeurópsky trend.

Rovnosť príležitostí

V rámci všetkých rozvojových programov je odôvodnené, aby program zabezpečil rovnosť príležitostí znevýhodnených spoločenských skupín. Podpora základných práv, nediskriminácie a rovnosti príležitostí je jedným zo základných princípov uplatňovaných v EÚ.

Rovnosť príležitostí znamená podporovať potieranie diskriminácie na základe pohlavia, rasy, etnického pôvodu, náboženského vyznania, viery, zdravotného postihnutia, veku, či sexuálnej orientácie. Cieľom je zabezpečiť rovnosť príležitostí pre všetkých a predchádzanie všetkým formám diskriminácie, t. j. rovnosť príležitostí znevýhodnených spoločenských skupín ako dôchodcovia, trvalo nezamestnaní, ženy v domácnosti, občania s nízkou vzdelanosťou, ľudia s telesným a duševným postihnutím, s cieľom podpory integrácie sociálne vylúčených ľudí s rizikom sociálnej exklúzie, zvyšovanie zamestnanosti a zamestnateľnosti (aktivizáciou a motiváciou) obyvateľov bez vzdelania, s nízkym vzdelaním, dlhodobo nezamestnaných, nezamestnaných nad 45 rokov a mladistvých, a ďalších, podpora rovnosti a boj proti diskriminácii, zlepšovanie materiálnych podmienok bývania a infraštruktúry izolovaných osád a komunít, podpora rozvoja a aktivizácia komunít pri riešení sociálnych a ekonomických problémov, využívanie projektov a programov aktívnej politiky zamestnanosti.

Jedným z hlavných atribútov demokratického štátu je vybudovanie takého legislatívneho a inštitucionálneho rámca, ktorý zaručuje dôstojnosť občanov a dohliada na zabezpečenie ich základných práv.

Úrad práce, sociálnych vecí a rodiny v Dunajskej Strede podporuje projekty zamerané na zvýšenie zamestnanosti osôb ohrozených sociálnym vylúčením z dôvodu príslušnosti ku skupinám, osobitne ohrozených diskriminujúcimi fenoménmi – rod, vek, zdravotné postihnutie. Hlavné aktivity sú zamerané na vytváranie pracovného prostredia, ktoré zvyšuje možnosť odstraňovania bariér brániacich vstupu týchto skupín na trh práce, pričom sa intenzívna pozornosť venuje odstraňovaniu rodových bariér, ktoré bránia realizácii ženám. Do realizácie týchto projektov sú preto zapojení nezamestnaní, zamestnávateľia z regiónu, sociálni partneri a zástupcovia verejnej správy a samosprávy, úrady práce a inšpektoráty práce na lokálnej úrovni.

Ďalším spôsobom vytvárania rovnakých príležitostí (predovšetkým vytváraním vhodných podmienok pre postihnutých občanov) je zriaďovanie chránených dielní/pracovnísk.



Obec Topoľníky podporí opatrenia pre predchádzanie a odstraňovanie prekážok dosahovania skutočnej rovnoprávnosti a dôstojného života pre všetky skupiny obyvateľstva, podporí prehĺbovanie uplatňovania hľadísk rodovej rovnosti a rovnosti príležitostí na všetkých úrovniach osobného, rodinného, pracovného a spoločenského života (v súlade s Celoštátnou stratégiou ochrany a podpory ľudských práv v Slovenskej republike).



Domový a bytový fond

Primárnu zodpovednosť za obstaranie vlastného bývania nesie občan. Pôsobnosť obcí je zameraná najmä na vytváranie priestorových podmienok v rámci územného rozvoja sídiel pre rozvoj bývania. Úroveň bývania je jednou zo základných charakteristík životnej úrovne obyvateľstva. Jej vývoj úzko súvisí s rastom počtu obyvateľstva, jeho štruktúrou a rozmiestnením. Ovplyvňuje úroveň reprodukcie pracovných síl, pôsobí na celkový životný štýl obyvateľstva. Rozvoj podmienok bývania podporí rast počtu obyvateľov obce.

V čase Sčítania obyvateľov, domov a bytov (SODB) v roku 2011 v obci bolo 1039 bytov. O 10 rokov neskôr, v čase SODB 2021 v obci bolo už 1175 bytov. Počet domov v obci Topoľníky k 1. 1. 2021: 1060.

Na domovom fonde obce dominantný podiel mali rodinné domy. Veľká časť neobývaných bytov je určitou rezervou pre skvalitňovanie domového fondu, nakoľko po ich rekonštrukcii sa spravidla zvýši ich vybavenosť. Počet trvale obývaných bytov v obci Topoľníky vzrástol v období 2011 – 2021 v dôsledku individuálnej bytovej výstavby i výstavby obecných nájomných bytov.

Trvalo obývané domy vykazujú nepriaznivú vekovú štruktúru, priemerný vek domového fondu je nad celoslovenským priemerom. Od veku bytov čiastočne závisia aj všetky ostatné charakteristiky, počínajúc veľkosťou, až po ich technické vybavenie.

Bývanie a jeho úroveň patria k dôležitým aspektom celkových životných podmienok obyvateľstva. Byt neplní iba materiálnu funkciu prirodzených potrieb rodiny ako základnej jednotky spoločnosti, ale zároveň je výraznou zložkou kultúrneho štandardu obyvateľstva a v nemalej miere aktívne pôsobí na regeneráciu ľudí.

Celkový charakter životnej úrovne obyvateľstva sa prejavuje rastom hmotnej spotreby obyvateľstva a jej kvality. Konkrétnym prejavom toho je vysoká vybavenosť domácností predmetmi dlhodobej spotreby.

Tab. 41: Počet bytov podľa typu domu v obci Topoľníky k 1. 1. 2021

Spolu	rodinný dom (abs.)	rodinný dom (%)	bytový dom (abs.)	bytový dom (%)	polyfunkčná budova (abs.)	polyfunkčná budova (%)	ostatné budovy na bývanie (abs.)	ostatné budovy na bývanie (%)	
1175	1000	85.11	156	13.28	1	0.09	2	0.17	
neskolaudovaný rodinný dom (abs.)	neskolaudovaný rodinný dom (%)	núdzový objekt, neurčený na bývanie (abs.)	núdzový objekt, neurčený na bývanie (%)	inštitucionálne alebo kolektívne zariadenia (abs.)	inštitucionálne alebo kolektívne zariadenia (%)	ostatné (abs.)	ostatné (%)	nezistený (abs.)	nezistený (%)
13	1.11	0	0	0	0	3	0.26	0	0

Zdroj: SODB 2021, Štatistický úrad SR, 2022

Tab. 42: Štruktúra bytov podľa formy vlastníctva v obci Topoľníky k 1. 1. 2021

Spolu	byt obývaný vlastníkom (abs.)	byt obývaný vlastníkom (%)	byt vo vlastnom rodinnom dome (abs.)	byt vo vlastnom rodinnom dome (%)	obecný byt (abs.)	obecný byt (%)	služobný byt (abs.)	služobný byt (%)
1175	80	6.81	1001	85.19	75	6.38	2	0.17
družstevný byt (abs.)	družstevný byt (%)	byt v nájme (abs.)	byt v nájme (%)	iná forma užívania bytu (abs.)	iná forma užívania bytu (%)	nezistený (abs.)	nezistený (%)	
0	0	1	0.09	10	0.85	6	0.51	

Zdroj: SODB 2021, Štatistický úrad SR, 2022



Tab. 43: Štruktúra bytov podľa počtu obytných miestností v obci Topoľníky k 1. 1. 2021

Spolu	1 obytná miestnosť (abs.)	1 obytná miestnosť (%)	2 obytné miestnosti (abs.)	2 obytné miestnosti (%)	3 obytné miestnosti (abs.)	3 obytné miestnosti (%)	4 obytné miestnosti (abs.)	4 obytné miestnosti (%)	5 obytných miestností (abs.)	5 obytných miestností (%)
1175	29	2.47	71	6.04	339	28.85	447	38.04	174	14.81
6 obytných miestností (abs.)	6 obytných miestností (%)	7 obytných miestností (abs.)	7 obytných miestností (%)	8 obytných miestností (abs.)	8 obytných miestností (%)	9 obytných miestností a viac (abs.)	9 obytných miestností a viac (%)	nezistený (abs.)	nezistený (%)	
83	7.06	23	1.96	1	0.09	0	0	8	0.68	

Zdroj: SODB 2021, Štatistický úrad SR, 2022

Tab. 44: Štruktúra bytov podľa zásobovania vodou v obci Topoľníky k 1. 1. 2021

Spolu	vodovod v byte zo spoločného zdroja (abs.)	vodovod v byte zo spoločného zdroja (%)	vodovod v byte z vlastného zdroja (abs.)	vodovod v byte z vlastného zdroja (%)	vodovod mimo bytu (abs.)	vodovod mimo bytu (%)	bez vodovodu (abs.)	bez vodovodu (%)	nezistený (abs.)	nezistený (%)
1175	1090	92.77	67	5.7	9	0.77	0	0	9	0.77

Zdroj: SODB 2021, Štatistický úrad SR, 2022

Tab. 45: Štruktúra bytov podľa typu kúrenia v obci Topoľníky k 1. 1. 2021

Spolu	ústredné kúrenie diaľkové (abs.)	ústredné kúrenie diaľkové (%)	ústredné kúrenie lokálne (abs.)	ústredné kúrenie lokálne (%)	etážové kúrenie (abs.)	etážové kúrenie (%)		
1175	5	0.43	857	72.94	92	7.83		
samostatné vykurovacie teleso (abs.)	samostatné vykurovacie teleso (%)	iný (abs.)	iný (%)	bez kúrenia (abs.)	bez kúrenia (%)	nezistený (abs.)	nezistený (%)	
160	13.62	24	2.04	29	2.47	8	0.68	

Zdroj: SODB 2021, Štatistický úrad SR, 2022

Tab. 46: Štruktúra bytov podľa zdroju energie využívaného na vykurovanie v obci Topoľníky k 1. 1. 2021

Spolu	plyn (abs.)	plyn (%)	elektrina (abs.)	elektrina (%)	kvapalné palivo (abs.)	kvapalné palivo (%)	pevné palivo (abs.)	pevné palivo (%)
1175	919	78.21	93	7.91	0	0	117	9.96
solárna energia (abs.)	solárna energia (%)	iný (abs.)	iný (%)	žiadny (abs.)	žiadny (%)	nezistený (abs.)	nezistený (%)	
0	0	9	0.77	29	2.47	8	0.68	

Zdroj: SODB 2021, Štatistický úrad SR, 2022

Tab. 47: Štruktúra domov podľa typu domu v obci Topoľníky k 1. 1. 2021

Spolu	rodinný dom (abs.)	rodinný dom (%)	bytový dom (abs.)	bytový dom (%)	polyfunkčná budova (abs.)	polyfunkčná budova (%)	ostatné budovy na bývanie (abs.)	ostatné budovy na bývanie (%)	neskolaudovaný rodinný dom (abs.)	neskolaudovaný rodinný dom (%)
1060	992	93.58	49	4.62	1	0.09	2	0.19	13	1.23
núdzový objekt, neurčený na bývanie (abs.)	núdzový objekt, neurčený na bývanie (%)	inštitucionálne alebo kolektívne zariadenia (abs.)	inštitucionálne alebo kolektívne zariadenia (%)	ostatné (abs.)	ostatné (%)	nezistený (abs.)	nezistený (%)			
0	0	0	0	3	0.28	0	0			

Zdroj: SODB 2021, Štatistický úrad SR, 2022



Tab. 48: Štruktúra domov podľa obdobia výstavby v obci Topoľníky k 1. 1. 2021

Spolu	pred rokom 1919 (abs.)	pred rokom 1919 (%)	1919 - 1945 (abs.)	1919 - 1945 (%)	1946 - 1960 (abs.)	1946 - 1960 (%)	1961 - 1980 (abs.)	1961 - 1980 (%)	1981 - 2000 (abs.)	1981 - 2000 (%)
1060	7	0.66	19	1.79	161	15.19	449	42.36	180	16.98
2001 - 2010 (abs.)	2001 - 2010 (%)	2011 - 2015 (abs.)	2011 - 2015 (%)	2016 a neskôr (abs.)	2016 a neskôr (%)	nezistené (abs.)	nezistené (%)			
85	8.02	54	5.09	97	9.15	8	0.75			

Zdroj: SODB 2021, Štatistický úrad SR, 2022

Tab. 49: Štruktúra domov podľa formy vlastníctva v obci Topoľníky k 1. 1. 2021

Spolu	nezistený (abs.)	nezistený (%)	fyzická osoba (abs.)	fyzická osoba (%)	štát (abs.)	štát (%)	obec (abs.)	obec (%)	iná právnická osoba (abs.)	iná právnická osoba (%)
1060	49	4.62	924	87.17	0	0	32	3.02	0	0
cirkev (abs.)	cirkev (%)	zahraničný vlastník (abs.)	zahraničný vlastník (%)	kombinácia vlastníkov (abs.)	kombinácia vlastníkov (%)	bytové družstvo (abs.)	bytové družstvo (%)	obchodná spoločnosť (abs.)	obchodná spoločnosť (%)	
1	0.09	2	0.19	50	4.72	0	0	2	0.19	

Zdroj: SODB 2021, Štatistický úrad SR, 2022

Tab. 50: Štruktúra domov podľa typu vodovodnej prípojky v obci Topoľníky k 1. 1. 2021

Spolu	v dome - z verejnej siete (abs.)	v dome - z verejnej siete (%)	v dome - vlastná (abs.)	v dome - vlastná (%)	mimo domu - z verejnej siete (abs.)	mimo domu - z verejnej siete (%)	mimo domu - vlastná (abs.)	mimo domu - vlastná (%)	bez prípojky (abs.)	bez prípojky (%)	nezistený (abs.)	nezistený (%)
1060	1010	95.28	33	3.11	2	0.19	7	0.66	0	0	8	0.75

Zdroj: SODB 2021, Štatistický úrad SR, 2022

Tab. 51: Štruktúra domov podľa plynovej prípojky v obci Topoľníky k 1. 1. 2021

Spolu	áno (abs.)	áno (%)	nie (abs.)	nie (%)	nezistené (abs.)	nezistené (%)
1060	883	83.3	171	16.13	6	0.57

Zdroj: SODB 2021, Štatistický úrad SR, 2022

Tab. 52: Štruktúra domov podľa obdobia poslednej rekonštrukcie v obci Topoľníky k 1. 1. 2021

Spolu	pred rokom 1980 (abs.)	pred rokom 1980 (%)	1980 - 1990 (abs.)	1980 - 1990 (%)	1991 - 1995 (abs.)	1991 - 1995 (%)	1996 - 2000 (abs.)	1996 - 2000 (%)	2001 - 2005 (abs.)	2001 - 2005 (%)
1060	10	0.94	18	1.7	10	0.94	28	2.64	35	3.3
2006 - 2009 (abs.)	2006 - 2009 (%)	2010 - 2015 (abs.)	2010 - 2015 (%)	2016 a neskôr (abs.)	2016 a neskôr (%)	bez rekonštrukcie (abs.)	bez rekonštrukcie (%)	nezistené (abs.)	nezistené (%)	
88	8.3	214	20.19	161	15.19	488	46.04	8	0.75	

Zdroj: SODB 2021, Štatistický úrad SR, 2022

Tab. 53A: Vývoj počtu postavených rod. domov a byt. domov v obci v období 2007 – 2013

Rok	2007	2008	2009	2010	2011	2012	2013
Počet postavených rod. domov (v rámci IBV)	8	10	6	4	10	14	11
Počet post. bytových domov/bytov (v rámci HBV)	6	-	15	-	-	-	-

Zdroj: Obecný úrad



Tab. 53B: Vývoj počtu začatých a dokončených bytov za roky 2015 – 2021

	2015	2016	2017	2018	2019	2020	2021
Začaté byty	0	0	0	0	0	0	0
Dokončené byty	0	0	0	0	0	0	0

Začaté byty - Počet bytov, na ktoré bolo vydané stavebné povolenie

Dokončené byty - Počet bytov, na ktoré bolo vydané kolaudačné rozhodnutie

Zdroj: Obecný úrad

Tab. 53C: Vývoj počtu začatých a dokončených bytov v rodinných domoch za roky 2015 – 2021

	2015	2016	2017	2018	2019	2020	2021
počet začatých bytov v rodinných domoch	14	19	22	10	8	9	13
počet dokončených bytov v rodinných domoch	8	16	9	21	22	12	13

Zdroj: Obecný úrad

Tab. 53D: Vývoj počtu začatých a dokončených bytov v bytových domoch za roky 2015 – 2021

	2015	2016	2017	2018	2019	2020	2021
počet začatých bytov v bytových domoch	8	0	0	15	0	0	0
počet dokončených bytov v bytových domoch	0	0	8	0	0	0	0

Zdroj: Obecný úrad

Tab. 53E: Vývoj počtu začatých a dokončených bytových domov za roky 2015 – 2021*

	2015	2016	2017	2018	2019	2020	2021
počet začatých bytových domov	1	0	0	1	0	0	0
počet dokončených bytových domov	0	0	1	0	0	0	0

*Pozn. 2015 - prestavba admin. budovy na bytový dom – SP

2017 – prestavba admin. budovy na bytový dom – KR

2018 – prestavba ZŠ na bytový dom - SP

Zdroj: Obecný úrad

Novú výstavbu objektov na bývanie je vhodné situovať formou výstavby rodinných domov (RD) predovšetkým v prielukách v jestvujúcej zástavbe do založených lokalít (kde je už zahájená, alebo územne pripravená výstavba) a ďalej do nových ucelených lokalít.

Spoločným znakom väčšiny postavených budov starších ako 30 rokov je nedostatočná tepelná ochrana stavebných konštrukcií a vysoká opotrebovanosť technického zariadenia budov, ktoré je potrebné urýchlene vymeniť za prvky, ktorých kvalita a vlastnosti vytvoria požadovanú bezpečnosť, zabezpečia nízku energetickú spotrebu týchto budov a zároveň predĺžia ich ďalšiu životnosť. V strednodobom horizonte je potrebné pokračovať v obnove fondu verejných budov a súkromných budov (bytových a nebytových budov).



Síce na Slovensku akútne chýbajú obecné nájomné byty, v riešenom území je ich dostatok: Obec Topoľníky má v správe 75 obecných nájomných bytov (60 obecných nájomných bytov [30 bytov v radovej zástavbe, 30 bytov vo viacposchodových bytových domoch (2x15)] postavených z podpory zo Štátneho fondu rozvoja bývania [webová stránka: <https://www.sfrb.sk/>] + 15 obecných nájomných bytov postavených pre sociálne slabých obyvateľov).

V strednodobom horizonte je potrebné ďalej skvalitniť podmienky na rozvoj bytovej výstavby, zvyšovať dostupnosť bývania. Zo strany obce je potrebné aj aktualizovanie územnoplánovacej dokumentácie obce v prípade potrieb.

Strategickým cieľom obce v oblasti rozvoja bývania je vytvoriť v Topoľníkoch podmienky pre zabezpečenie lepšej dostupnosti a kvality bývania pre rôzne skupiny obyvateľstva, podporujúce trvalo udržateľný demografický rozvoj obce. V danom časovom horizonte je potrebné aj zvyšovať povedomie obyvateľstva o zodpovednosti za stav bytového fondu (napr. udržanie kvalitatívnej úrovne bývania s ohľadom na energetickú efektívnosť budov) a jeho okolia.

V strednodobom horizonte obec plánuje rozšírenie obytnej zóny – rozšírenie novej štvrte o 34 stavebných pozemkov (stav zámeru: v štádiu povoľovania).



Dopravná a technická infraštruktúra, odpadové hospodárstvo

Rozvoj infraštruktúry je jedným zo základných predpokladov rozvoja každého regiónu i obce a výrazne ovplyvňuje hospodársky potenciál, spôsob života a životnú úroveň obyvateľstva. Rozvojom dopravnej a technickej vybavenosti, infraštruktúry odpadového hospodárstva obec chce zmierniť disparity na úrovni územného rozvoja regiónu a zabezpečiť trvalo udržateľný rozvoj regiónu.

Celkovo sa realizáciou modernej dopravnej a technickej vybavenosti, ako aj infraštruktúry odpadového hospodárstva zvýši úroveň bývania obyvateľov v obci, konkurencieschopnosť miestnej komunity a dôjde k skvalitneniu životného prostredia obce.

Dopravná infraštruktúra

Kvalitná dopravná infraštruktúra a dobrá dopravná dostupnosť sú základné predpoklady rozvoja obce, ktoré významne ovplyvňujú jej hospodársky potenciál, spôsob života i životnú úroveň jej obyvateľov. Veľký význam dopravy je daný jej podstatným vplyvom na efektivitu dovozu vstupov do územia a vývozu výstupov výroby z daného územia.

Obec Topoľníky sa nachádza v blízkosti križovatiek viacerých ciest európskeho významu, čo v budúcnosti môže znamenať silný rozvojový impulz pre daný región.

V blízkosti obce Topoľníky prechádzajú významné európske multimodálne koridory:

- koridor č. VII (vodná cesta Dunaj – najbližší prístav sa nachádza v Gabčíkove vo vzdialenosti 27 km),
- koridor č. IV (Berlín/Norimberg – Praha – Kúty – Bratislava – Nové Zámky / Komárno – Štúrovo – Maďarsko lokalizovaný pre trate železničnej a kombinovanej dopravy).

Tieto dopravné koridory patria medzi najvýznamnejšie komunikačné osi v Európe. V budúcnosti teda nevyhnutnou úlohou bude využiť prítomnosť horeuvedených európskych komunikačných systémov (bude potrebné zlepšiť infraštruktúrne prepojenia na hore uvedené európske multimodálne koridory).

Cestná infraštruktúra

Cez riešené územie priamo prechádzajú 3 cesty regionálneho významu:

- cesta II. triedy: II/561 Galanta – Topoľníky – Veľký Meder,
- cesta II. triedy: II/211 Topoľníky – Dolný Štál,
- cesta III. triedy III/1399 Topoľníky – Trhová Hradská.

Cesty II. a III. kategórie sú v dobrom technickom stave.

Najvýznamnejším cestným ťahom prechádzajúcim v blízkosti riešeného územia (vo vzdialenosti 7 km) je cesta I. triedy: I/63 (E575), ktorá je jedným z najvýznamnejších cestných ťahov na južnom Slovensku.



Miestne komunikácie majú bezprašnú povrchovú úpravu (všetky miestne komunikácie majú spevnený povrch) a rôzne šírkové a smerové usporiadanie. Väčšina miestnych komunikácií bola zrekonštruovaná v predchádzajúcom programovom období.

V strednodobom horizonte pre bezpečnosť a plynulosť cestnej premávky je potrebné ďalej rozvíjať a skvalitniť miestne komunikácie, realizovať rekonštrukciu miestnych komunikácií (cesty + chodníkový systém). Rekonštrukciou miestnych komunikácií sa zvýši bezpečnosť cestnej premávky na území obce, zlepšia sa životné podmienky vidieckeho obyvateľstva a dôjde k zvýšeniu bezpečnosti života obyvateľov a návštevníkov obce (ktorých prichádza stále viac a viac po veľkom covidovom útlme cestovného ruchu).

Rýchlostná cesta R7 je rýchlostná cesta na Slovensku, ktorá po svojom dokončení spojí Bratislavu a Lučenec. Trasa rýchlostnej cesty začína pri Bratislave v križovatke s diaľnicou D1, pokračuje cez križovatku s diaľnicou D4 a ďalej popri Dunajskej Strede pokračuje v smere na Nové Zámky. Aktuálne R7 je vybudovaný a v prevádzke na úseku od Bratislavy po križovatku Holice.

V strednodobom horizonte na rozvoj obce bude mať veľký význam práve rýchlostná cesta R7. V danom horizonte je potrebné pokračovať vo výstavbe na nových úsekoch rýchlostnej cesty R7 (Holicie – Dunajská Streda - Mliečany, Dunajská Streda – Mliečany – Dolný Bar).

Železničná doprava

Obec Topoľníky nie je priamo napojená na európsky železničný systém. V súčasnosti územím obce neprechádza žiadna železničná trať. Najbližšia železničná stanica sa nachádza v susednej obci Dolný Štál (vo vzdialenosti 5 km), na železničnej trati č.131: Bratislava – Dunajská Streda – Komárno. Železničná trať č. 131 je jednokoľajná trať, v celom úseku neelektrifikovaná s výnimkou konečných staníc [Bratislava, Komárno]. Železničná infraštruktúra na trati č. 131 sa blíži k hranici svojej životnosti. V budúcnosti sa plánuje modernizácia trate č. 131 na traťovú rýchlosť 120 km/h, vrátane elektrifikácie a technickej modernizácie.

Hromadná doprava

Integrovaný regionálny systém hromadnej dopravy zabezpečuje organizáciu a prepojenie hlavných zložiek hromadnej cestnej dopravy v hlavných smeroch pohybu cestujúcich, ktorými pre riešené územie sú:

- cesty do okresného centra Dunajská Streda,
- cesty do mesta Veľký Meder.

Najväčší podiel na hromadnej preprave osôb do zamestnania, škôl, úradov a za nákupmi má autobusová preprava prostredníctvom prímestských liniek, ktoré zabezpečuje prevažne SAD Dunajská Streda a. s.

Ostatné druhy dopravy

Cyklistická doprava

Konfigurácia terénu, rozmiestnenie funkcií bývania, vybavenosti, práce, rekreácie a relatívne málo frekventovaný charakter dopravy v sídle dávajú predpoklady k významnejšiemu postaveniu cyklodopravy ako jedného zo základných vnútroobecných



dopravných systémov a ekologicky najefektívnejšieho druhu dopravy. Obrovský nárast cien pohonných hmôt v roku 2022 čoraz viac zvyrazňujú prednosti cyklo dopravy.

Dokument *Stratégia rozvoja cyklotrás a cyklo dopravy v Trnavskom samosprávnom kraji na roky 2018 – 2023 (2. aktualizácia cyklostratégie TTSK)* konštatuje, že v koridore rieky Malý Dunaj sú veľmi kvalitné predpoklady na rozvoj budovania cyklotrasy spájajúcej sídla pri tejto rieke. V tejto stratégii je konštatované, že táto cyklotrasa otvára nové možnosti pre občanov dotknutých obcí možnosti pre cyklo dopravu medzi nimi, dochádzku do práce, ale aj na rekreačné účely. Takisto jej ďalší prínos je v tom, že v prípade požiaru lužného lesa cyklotrasa umožní záchranným zložkám prístup požiarnej techniky, ako aj prístup pre techniku vodohospodárov pri povodniach a údržbe koryta rieky Malý Dunaj.

Bicykel je veľmi populárnym dopravným prostriedkom pre všetky sociálne vrstvy v riešenom území a regióne. Smerovanie lokálnych cyklistických trás je orientované na vzťahy na centrálnu časť obce. Do roka 2014 všetky cyklotrasy v riešenom území boli vedené po existujúcich cestách, čo však z hľadiska bezpečnosti cyklo dopravy a plynulosti automobilovej dopravy nebolo vhodné riešenie. V roku 2004 bol vybudovaný cyklistický chodník do susednej obce Trhová Hradská, ktorý cyklochodník pokračuje až do okresného centra. V roku 2021 bol dokončený nový úsek cyklochodníka v smere do susednej obce Okoč.

Rozvoj cykloturistiky, ako aj zvýšenie bezpečnosti cyklistov na cestách si vyžaduje výstavbu nových cyklistických chodníkov, ktoré budú vedené oddelene od štátnych ciest s vysokou dopravnou intenzitou, resp. od navrhovaných zberných komunikácií. V strednodobom horizonte je v pláne vybudovať cyklistický chodník do ďalších susedných obcí – Okoč a Dolný Štál – smerom na Veľký Meder (na úseku Okoč – Veľký Meder cyklistický chodník je už vybudovaný).

V strednodobom horizonte je potrebné rozšíriť miestny systém cyklistických chodníkov v smere na obce Okoč, Dolný Štál a Trstice.

20 km južne od riešeného územia prechádza najdôležitejšia cyklistická trasa na Slovensku: medzinárodná Dunajská cyklistická cesta (ktorá cesta tvorí časť celoeurópskej trasy EuroVelo 6).

Letecká doprava

Najbližšie letisko s verejnou prepravou osôb a nákladov sa nachádza v Bratislave vo vzdialenosti približne 63 km: Letisko M. R. Štefánika, ktoré je najväčším medzinárodným letiskom na Slovensku.

Vodná doprava

V blízkosti obce prechádza najdôležitejšia vodná cesta na Slovensku: rieka Dunaj. Najbližšie prístavy na Dunaji sa nachádzajú v Gabčíkove (27 km), Bratislave a Komárne.

V strednodobom horizonte prostredníctvom investičných aktivít zameraných na rekonštrukciu miestnych komunikácií, vybudovaním cyklochodníkov a rekonštrukciou verejného osvetlenia sa dosiahne zlepšenie dopravnej a technickej infraštruktúry a v



neposlednom rade zvýšenie bezpečnosti účastníkov cestnej dopravy. Realizácia uvedených aktivít prispeje k zvýšeniu atraktivity územia pre potreby cestovného ruchu, a tým projekt podporí celkové zatraktívnenie územia.

Technická infraštruktúra

Zásobovanie pitnou a úžitkovou vodou

Riešené územie je zásobované kvalitnou pitnou vodou. Obec je napojená na skupinový mestský vodovod v Dunajskej Strede. Obec má vybudovaný verejný vodovod. Stav vodovodnej siete umožňuje väčšine obyvateľov obce, ako aj organizáciám a podnikateľom napojiť sa na pitnú vodu z verejného vodovodu. Obec má aj vrtanú studňu a úpravňu vody, z dôvodu vysokého obsahu železa a mangánu sa nepoužíva, ale predstavuje náhradný vodný zdroj.

Kanalizácia a čistenie odpadovej vody

Od roku 2019 v obci je v prevádzke novovybudovaná čistiareň odpadových vôd [ČOV] (8. 12. 2019 – právoplatné kolaudačné rozhodnutie ČOV), od roku 2020 (18. 11. 2020) na stokovú sieť kanalizačného systému – v dĺžke vyše 20 km) existuje právoplatné kolaudačné rozhodnutie na stokovú sieť kanalizačného potrubia (v dĺžke vyše 20 km). Aktuálna napojenosť obyvateľstva na vybudovanú stokovú sieť je nad úrovňou 60 %.

Dažďové vody z komunikácií, z nehnuteľností a zo spevnených plôch sú odvádzané jestvujúcimi prícestnými odvodňovacími rigolmi.

V strednodobom horizonte je potrebné zvyšovať podiel domácností a ostatných subjektov v obci napojených na verejný kanalizačný systém a čistiareň odpadových vôd.

Zásobovanie elektrickou energiou, verejné osvetlenie

V súčasnosti obec Topoľníky je zásobovaná elektrickou energiou na dobrej úrovni, výkon transformátorov vyhovuje súčasným požiadavkám obce.

Kvalita verejného osvetlenia na väčšine území obce je vyhovujúca, bola zrekonštruovaná v predchádzajúcom programovom období.

V strednodobom horizonte je potrebné dokončiť začatú rekonštrukciu verejného osvetlenia na vybraných uliciach obce (pre zlepšenie svetelno-technických parametrov, zníženie spotreby elektrickej energie a zníženie nákladov na údržbu osvetľovacej sústavy). Po ukončení rekonštrukcie verejného osvetlenia zároveň sa zvýši bezpečnosť cestnej premávky aj občanov.

Zásobovanie plynom

Obec Topoľníky je plno plynofikovaná. Zemný plyn je v prevažnej miere využívaný na vykurovanie, prípravu teplej vody a varenie. V prípade výstavby nových rodinných



domov, objektov občianskej vybavenosti je možnosť predĺženia plynových rozvodov k týmto objektom.

Telekomunikácie

Rozvoj telekomunikácií za posledné desaťročie zaznamenal výrazný kvantitatívny i kvalitatívny rast, predstihujúci mnohonásobne rozvoj ostatných odvetví technickej infraštruktúry. Je to jednak prestavbou a rekonštrukciou pevnej telefónnej siete a ústrední, ale hlavne rozvojom mobilných telefónnych systémov a ich plošného uplatnenia a rozvojom internetovej siete.

Obec má dobré pokrytie signálom od najväčších mobilných operátorov. V obci je dostupný širokopásmový internet.

V obci je vybudovaná káblová televízia. Obyvatelia obce môžu využívať aj služby iných spoločností, ktoré poskytujú prístup k televíznym a rozhlasovým staniciam prostredníctvom satelitných služieb. Obec vlastní štúdio miestneho kanálu KTV.

Digitálna transformácia prináša primárne spoločenskú a nielen technologickú výzvu, ktorá sa dotýka všetkých občanov. Obec Topoľníky v súlade so „Stratégiou digitálnej transformácie Slovenska 2030“ v strednodobom horizonte podporí budovanie bezpečnej komunikačnej infraštruktúry, rozšírenie rôznych foriem internetového pripojenia (napr. 5G, optické siete) i ďalšie aktivity na digitálnu transformáciu miestnej komunity, zlepšenie predpokladov zamestnanosti a získanie kompetencií potrebných pre digitálnu dobu. Je dôležité prispôsobiť technickú infraštruktúru digitálnej dobe.

Odpadové hospodárstvo

Základným právnym predpisom pri predchádzaní vzniku odpadov a pri nakladaní s odpadmi je Zákon č. 79/2015 Z. z. o odpadoch a o zmene a doplnení niektorých zákonov. Tento zákon upravuje

- a) programové dokumenty v odpadovom hospodárstve,
- b) opatrenia na predchádzanie vzniku odpadu,
- c) práva a povinnosti právnických osôb a fyzických osôb pri predchádzaní vzniku odpadov a pri nakladaní s odpadmi,
- d) rozšírenú zodpovednosť výrobcov,
- e) nakladanie s vyhradenými výrobkami a prúdmi odpadov,
- f) nakladanie s komunálnym odpadom,
- g) cezhraničný pohyb odpadov,
- h) informačný systém odpadového hospodárstva,
- i) pôsobnosť orgánov štátnej správy a obcí vo veciach štátnej správy odpadového hospodárstva,
- j) zodpovednosť za porušenie povinností na úseku odpadového hospodárstva.

Odpadové hospodárstvo je súbor činností zameraných na predchádzanie a obmedzovanie vzniku odpadov a znižovanie ich nebezpečnosti pre životné prostredie a na nakladanie s odpadmi v súlade s týmto zákonom.



Cieľom odpadového hospodárstva v zmysle zákona o odpadoch je predchádzať vzniku odpadov, obmedzovať ich tvorbu, znižovať nebezpečné vlastnosti odpadov a prednostne zabezpečiť zhodnocovanie odpadov pred ich zneškodňovaním. Infraštruktúru odpadového hospodárstva predstavujú zariadenia a objekty na nakladanie s odpadmi. Riešenie problematiky komunálneho odpadu a nový prístup k odpadom má vplyv na zlepšenie stavu životného prostredia a rast životnej úrovne obyvateľstva. Základným spôsobom zneškodňovania komunálneho odpadu je skládkovanie.

Infraštruktúru odpadového hospodárstva predstavujú zariadenia a objekty na nakladanie s odpadmi. Riešenie problematiky komunálneho odpadu a nový prístup k odpadom má vplyv na zlepšenie stavu životného prostredia a rast životnej úrovne obyvateľstva. Základným spôsobom zneškodňovania komunálneho odpadu je skládkovanie.

V obci Topoľníky sú zabezpečené komplexné profesionálne služby v odpadovom hospodárstve:

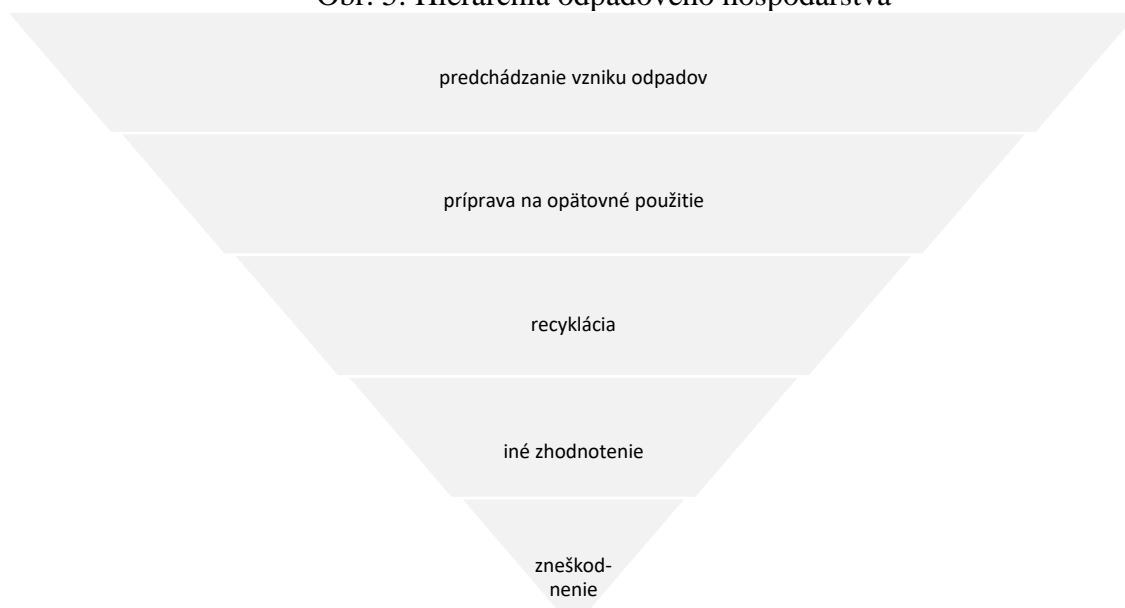
- v obci je zavedený komplexný triedený zber odpadu – plasty, papier, textil a obuv, kovy, sklo, PET fľaša, elektroodpad atď.

Obec Topoľníky má schválený Program odpadového hospodárstva obce Topoľníky. Odvoz komunálneho odpadu je zabezpečený na riadenú skládku v k. ú. Dolný Bar.

Vzhľadom na prevažne poľnohospodársky ráz územia významný podiel na celkovej skladbe odpadu má odpad organického pôvodu popri samotnom komunálnom odpade. V budúcnosti by bolo vhodné zaviesť intenzívnejší triedený zber biologicky rozložiteľných odpadov v obci.

Jedným z cieľov odpadovej politiky EÚ je zníženie vzniku odpadu v rámci celkového cieľa a oddelenie hospodárskeho rastu od využívania zdrojov a environmentálnych vplyvov. Z toho dôvodu je vznik komunálnych odpadov jedným z indikátorov obehového hospodárstva (Program odpadového hospodárstva SR na roky 2021 – 2025).

Obr. 5: Hierarchia odpadového hospodárstva



Zdroj: Ministerstvo životného prostredia Slovenskej republiky, Slovenská agentúra životného prostredia: Obehové hospodárstvo - budúcnosť rozvoja Slovenska, 2019



V SR je povinnosťou obcí zaviesť triedený zber komunálnych odpadov minimálne pre papier, plasty, kovy, sklo a kompozitné obaly, ako aj pre biologicky rozložiteľné komunálne odpady okrem tých, ktorých pôvodcom je prevádzkovateľ kuchyne. Obec je tiež povinná zabezpečiť aj triedený zber objemného odpadu, drobných stavebných odpadov a odpadov s obsahom škodlivín.

V SR každoročne vzniká cez dva milióny ton komunálnych odpadov, pričom za rok 2019 bolo viac ako 50 % komunálnych odpadov skládkovaných. Hlavným cieľom odpadového hospodárstva obce je odklonenie odpadov od ich zneškodňovania skládkovaním najmä pre komunálne odpady (v súlade s hlavným cieľom odpadového hospodárstva SR do roku 2025). Cieľom je minimalizácia negatívnych účinkov vzniku a nakladania s odpadmi na zdravie ľudí a životné prostredie, zvyšovanie recyklácie, zlepšovanie triedeného zberu a zavádzanie a zvyšovanie opätovného použitia.

Hlavným cieľom odpadového hospodárstva obce Topoľníky je minimalizácia negatívnych účinkov vzniku a nakladania s odpadmi na zdravie ľudí a životné prostredie, ako aj obmedzovanie využívania zdrojov a uprednostňovať praktické uplatňovanie hierarchie odpadového hospodárstva. Bude nevyhnutné zásadnejšie presadzovanie a dodržiavanie hierarchie odpadového hospodárstva, aby sa dosiahlo zvýšenie recyklácie odpadov predovšetkým pre oblasť komunálnych odpadov a stavebných odpadov a odpadov z demolácií.

V strednodobom horizonte je potrebné zvyšovať povedomie verejnosti v oblasti nakladania s odpadmi. Informačné kampane na zvyšovanie povedomia obyvateľstva a zainteresovanej verejnosti je potrebné uskutočňovať v súlade s hierarchiou odpadového hospodárstva. Informačné kampane je potrebné zamerať najmä na: predchádzanie vzniku odpadu; znižovanie nadmernej spotreby a informovanie o dôsledkoch konzumnej spoločnosti; triedený zber a recykláciu odpadov; na zlepšenie informovanosti obyvateľov v oblasti nakladania s odpadmi; na výchovu a vzdelávanie detí a mládeže v oblasti odpadov v zmysle Rezortnej koncepcie environmentálnej výchovy, vzdelávania a osvetly do roku 2030 (Program odpadového hospodárstva SR na roky 2021 – 2025). Cieľom obce je vytvoriť efektívny odpadový systém, ktorý zabezpečí ekologickejšie a ekonomickejšie spracovávanie, zhodnocovanie odpadov.

V strednodobom horizonte je potrebné realizovať vytvorenie moderného zberného dvora – zariadenia na zabezpečenie triedeného zberu odpadu v obci Topoľníky. Plánovaný zberný dvor s potrebnou technickou vybavenosťou (traktor + ďalšie zariadenia) zabezpečí zhromažďovanie jednotlivých zložiek odpadu tak, aby kvalita životného prostredia obce nebola ohrozená). Cieľom zriadenia zberného dvora je zvýšenie miery zhodnocovania odpadov so zameraním na opätovné použitie a recykláciu a podpora predchádzania vzniku odpadov v obci Topoľníky.



Hospodársko-ekonomický potenciál obce

Ekonomický potenciál obce je nižší ako priemer Slovenska (čo naznačovali aj ukazovatele ako priemerná mesačná nominálna mzda a vzdelanostná štruktúra pracovnej sily v predchádzajúcich kapitolách).

Širší priestor obce – okres Dunajská Streda – patrí do kategórie priemyselnopoľnohospodárskych regiónov SR. Z pohľadu makroekonomickej štruktúry rozhodujúce postavenie majú služby a priemysel.

Pandémia koronavírusu veľmi negatívne ovplyvnila výkonnosť miestnej ekonomiky, avšak z dlhodobého hľadiska je postavenie malých a stredných podnikov v miestnom hospodárstve významné.

Poľnohospodárstvo

Poľnohospodárstvo je tradičnou a zároveň najrozšírenejšou aktivitou v záujmovom území. Celková výmera poľnohospodárskeho pôdneho fondu v obci je 2679,6 ha, čo predstavuje 76,96 % výmery obce. O intenzívnej poľnohospodárskej výrobe svedčí aj vysoký podiel poľnohospodárskej pôdy využívanej ako orná pôda – 94,75 %.

Tab. 54: Štruktúra poľnohospodárskeho pôdneho fondu obce (v m² a v %)

	Celková výmera poľnohospodárskej pôdy.	Orná pôda	Chmeľnica	Vinica	Záhrada	Ovocný sad	Trvalý trávny porast
V m ²	26796049	25388735	0	0	702317	679008	25989
V %	100.00	94.75	0.00	0.00	2.62	2.53	0.10

Poznámka: stav k 31.12.2021

Zdroj: Štatistický úrad SR, 2022

V transformačnom procese novozaložené subjekty uprednostnili v podmienkach vysokej rizikovosti poľnohospodárskej výroby najmä právne formy s nižšou mierou osobnej zodpovednosti za záväzky podniku, väčšina účastníkov poľnohospodárskej produkcie mikropriestoru obce je aktívna v právnej forme spol. s r. o. V riešenom území najväčším agropodnikom je AGROTOP Topoľníky a. s. (v roku 2021 priemerný prepočítaný počet zamestnancov spoločnosti bol 42), avšak v agrosektore obce je aktívnych viac firiem, napr. DUONET s. r. o. (spoločnosť sa zaoberá záhradníckymi službami (hlavnú produkciu tvoria črepníkové kvetiny, zeleninové priesady atď.) a prevádzkuje obchod Agrocentrum Topoľníky (predaj gazdovských potrieb, záhradnej techniky, odborné poradenstvo; počet zamestnancov: 10 – 19).

Rastlinná produkcia je výrazne ovplyvňovaná produkčným potenciálom pôd. Záujmový región patrí do vysokoprodukčnej poľnohospodárskej oblasti Slovenska, dobré prírodné a klimatické podmienky územia vytvorili predpoklady pre pestovanie všetkých poľnohospodárskych plodín Slovenska. Rastlinná výroba regiónu obce sa zameriava prevažne na výrobu obilnín (najviac sa pestujú pšenica ozimná a jarná, sladovnícky jačmeň, kukurica na siláž a krmivo), ktoré zaberajú plochu tradične viac ako 2/3 ornej pôdy. V súčasnosti živočíšna výroba v riešenom území nemá veľký význam.

Rybárstvo má veľkú tradíciu v riešenom území (hlavne na Malom Dunaji), v obci funguje aj miestna organizácia Slovenského rybárskeho zväzu.



Poľovníctvo má v obci dlhodobú tradíciu, miestny poľovnícky spolok je spoločensky veľmi aktívny (využíva poľovnícky dom na brehu Klátovského ramena).

Všetky opatrenia v poľnohospodárskej výrobe sa musia nasmerovať k tomu, aby sa dosiahla primeraná rentabilita výroby, za dodržania pravidiel ochrany vôd, pôdy a ovzdušia. Z ekologického hľadiska je dôležité podstatné obmedzenie používania anorganických hnojív a chemických prípravkov na ochranu rastlín. V rastlinnej výrobe sa i do budúcnosti predpokladá zachovanie jej intenzity s podmienkou udržiavania ekologickej stability poľnohospodárskej krajiny.

Predmetné územie patrí k málo lesnatým územiám SR, podiel lesného pôdneho fondu je 10,55 %.

Priemysel

V dôsledku ekonomicko-geografickej polohy má obec veľmi slabú výrobnú funkciu, obec slúži predovšetkým na bývanie. Priemyselná výroba obce je veľmi slabá, toto odvetvie zastupujú predovšetkým samostatne zárobkovo činné osoby so svojimi domácimi aktivitami ako stolárstvo, výroba jednoduchých drevárskych výrobkov, zostavovanie stolárskych dielcov alebo súčastí z dreva do finálnych produktov a ich údržba, výroba a hutnícke spracovanie kovov, zámočnícke práce, ťažba, manipulácia a spracovanie dreva atď. V obci však prítomné sú aj úspešné malé podniky, napr. vo výrobe žalúzií, plastových okien (Baffi Agrocorporation s. r. o.: SK NACE 33120 Oprava strojov, Kat. veľkosti 20 – 24 zamestnancov).

Medzi základné ciele obce z hľadiska riešenia rozvoja priemyselnej výroby patrí vytvorenie podmienok pre rozvoj hospodárskych aktivít obce, pre tvorbu nových pracovných príležitostí a rozvoj zamestnanosti na území obce.

Trhové služby, maloobchod

Škála poskytovaných služieb v obci je relatívne dobrá. Služby vo väčšine prípadov rozvíjajú na základe živnostenských oprávnení a v prevažnej miere v priestoroch rodinných domov (prípadne vo vyčlenených priestoroch pre tento účel). V obci sa nachádzajú služby, ako: sprostredkovateľská činnosť v oblasti obchodu, cestná nákladná doprava, reklamné a marketingové služby, vykonávanie inžinierskych, priemyselných, bytových a občianskych stavieb, činnosť organizačných, ekonomických a marketingových poradcov, poradenská činnosť v oblasti podnikania, opravy pracovných strojov, ubytovacie služby v rozsahu voľnej živnosti, montáž, rekonštrukcia a údržba elektrických zariadení, montáž a demontáž kovových konštrukcií v rozsahu voľnej živnosti atď.

Záverečnú časť pohybu materiálnych produktov na ich ceste od výroby k spotrebe zabezpečuje maloobchod, ktorého cieľom je predaj vyrobených tovarov spotrebiteľom. Sieť maloobchodných predajní a služieb je relatívne dobrá – v obci sa nachádza aj atraktívne centrum služieb Dom služieb Pallos – Topoľníky (centrum ponúka svojim návštevníkom široké možnosti služieb a nákupov: potraviny Coop Jednota, lekáreň, kvetinarstvo, bankomat, ambulancie, fitness centrum atď.; web: <https://www.pallos-topolniky.sk/>).

Priemerný obrat maloobchodov na jedného obyvateľa je nižší než celoslovenský priemer, čo je dôvodom finančných príjmov tunajšieho obyvateľstva. V období 2020 – 2022 pandémie koronavírusu sa podpísala pod zníženie výkonu mnohých podnikateľských subjektov (hlavne u subjektov v gastrosektore a v turizme).

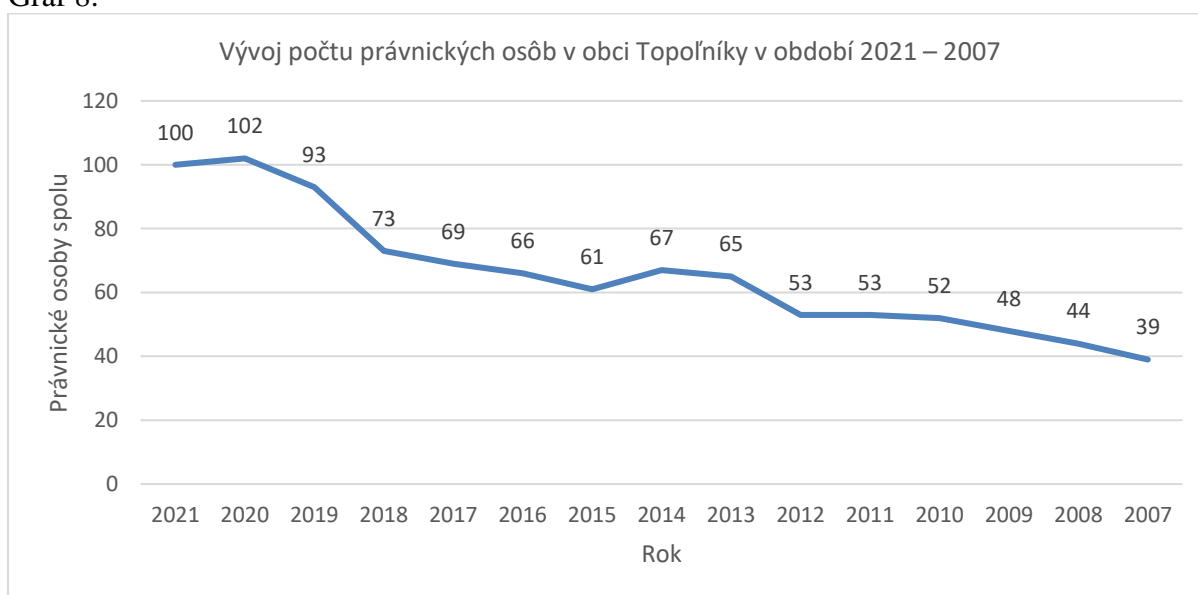


Podnikateľská aktivita

Z celkového počtu podnikateľských subjektov v obci vyše 90 % tvoria fyzické osoby. Podnikateľská aktivita vyjadrená podielom fyzických a právnických osôb na celkovom počte obyvateľstva je relatívne dobrá. Rozhodujúca väčšina podnikateľov vyvíja svoju činnosť v službách (napr. v nákladnej doprave – VIATOP s. r. o. [SK NACE 49410 Nákladná cestná doprava, Kat. veľkosti: 10 – 19 zamestnancov], PRIZMA, s r. o. [SK NACE 49410 Nákladná cestná doprava, počet zamestnancov k 31. 12. 2021: 2], v predaji stavebného materiálu a vo vykonávaní stavebných prác (napr. Frühwald Stavebniny <https://www.fruhvald.sk/>).

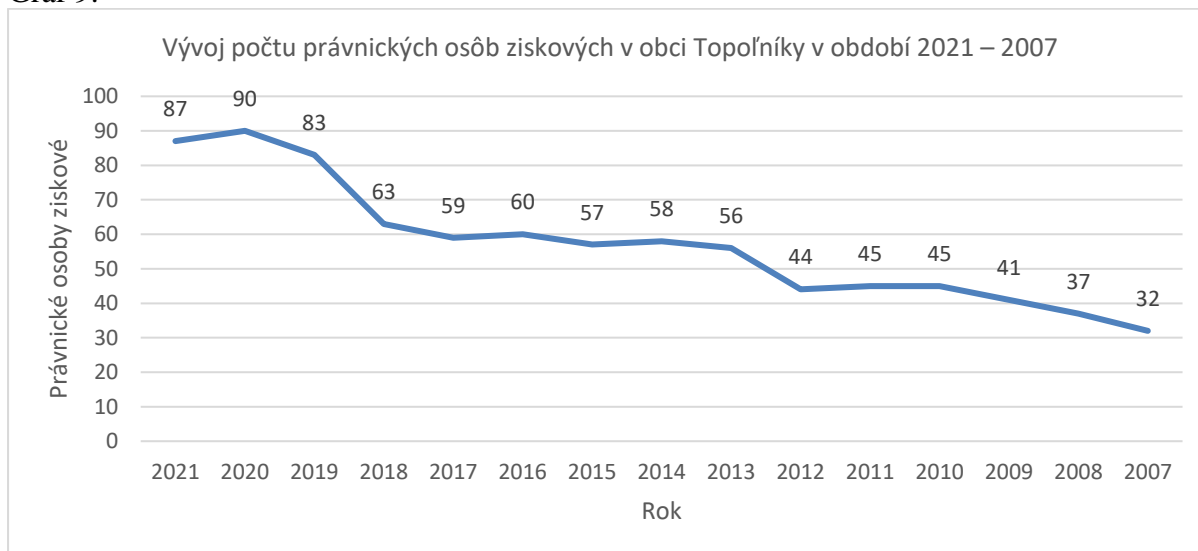
Z pohľadu zamestnanosti efektívna by bola podpora aktivít vykonávaných fyzickými osobami v rámci živnostenského podnikania.

Graf 8:



Zdroj: Štatistický úrad SR, 2022

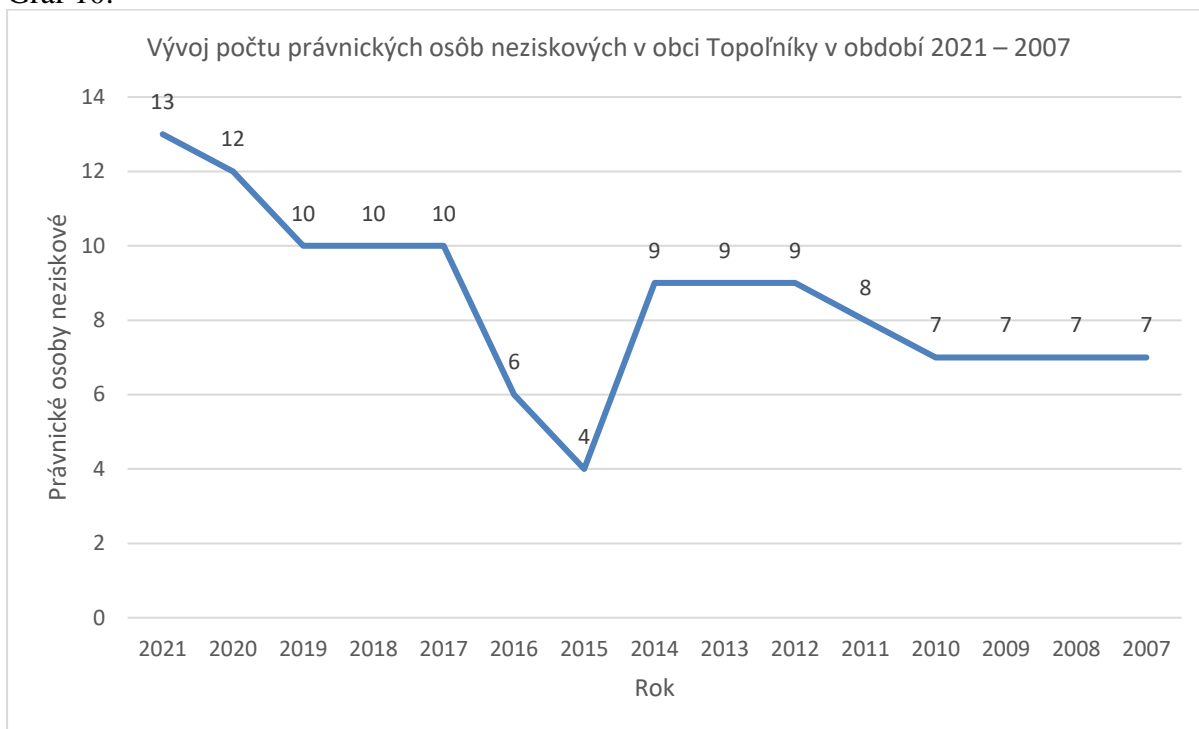
Graf 9:



Zdroj: Štatistický úrad SR, 2022



Graf 10:



Zdroj: Štatistický úrad SR, 2022

Graf 11:



Zdroj: Štatistický úrad SR, 2022



Graf 12:



Zdroj: Štatistický úrad SR, 2022

Cestovný ruch

Cestovný ruch je interdisciplinárne odvetvie hospodárstva, na jeho realizácii sa podieľa mnoho ďalších oblastí, ako sú poľnohospodárstvo, priemysel, stavebníctvo, služby a pod. Predstavuje komplex vzťahov a javov, ktoré výrazne prispievajú k tvorbe pracovných miest, navyše investičné náklady na pracovné miesta sú nižšie než v priemysle.

Národný program rozvoja cestovného ruchu SR na základe zhodnotenia ponukovej stránky územia a jeho vybavenosti a posúdenia dlhodobých vývojových tendencií dopytu v cestovnom ruchu navrhuje rozvíjať nasledovné nosné formy cestovného ruchu: **a)** Letná rekreácia, pri vodných plochách založená na kúpaní a vodných športoch, hobby turizmus, cykloturizmus, rôzne alternatívne tzv. soft formy cestovného ruchu, poľovnícky cestovný ruch, rôzne športy. **b)** Mestský a kultúrny cestovný ruch. **c)** Zdravotný cestovný ruch v jeho klasickej liečebnej podobe, ktorý je potrebné zachovať a popritom rozvíjať zdravotný cestovný ruch (relax, fitness, prevencia, skrášľovanie, kondícia), ktorý začína prudko rásť prakticky v celosvetovom rozsahu. **d)** Vidiecky cestovný ruch a agroturistika. **e)** Doplnkové formy cestovného ruchu.

Na základe horeuvedenej klasifikácie nosných foriem cestovného ruchu Slovenska obec Topoľníky má reálny potenciál predovšetkým pre rozvoj:

- letnej rekreácie, pri vodných plochách založenej na kúpaní a vodných športoch, hobby turizmus, cykloturizmus, rôzne alternatívne tzv. soft formy cestovného ruchu, poľovnícky cestovný ruch, rôzne športy.
- vidieckej turistiky vrátane agroturistiky.

Pandémia ochorenia COVID-19 mala bezprecedentný vplyv na odvetvie cestovného ruchu, prudko sa znížili toky turistov, a tým aj príjmy podnikov pôsobiacich v tejto hosp. oblasti.



V obci Topoľníky turisticky najhodnotnejšími lokalitami sú:

- ⇒ termálne kúpalisko (<https://www.facebook.com/termalnekupaliskotopolniky>) – kúpalisko s teplou termálnou vodou je otvorené celoročne, má 6 bazénov, poskytuje služby kempovania,
- ⇒ rieka Malý Dunaj – vodné športy, rybárstvo, vodná turistika (splav Malého Dunaja patrí k najkrajším vodáckym zážitkom na Slovensku, je vhodný aj pre začiatočníkov či rodiny s deťmi),
- ⇒ rieka Klátovské rameno,
- ⇒ NPR Klátovské rameno,
- ⇒ vodné kanály na území obce – priaznivé podmienky pre rozvoj rybárskeho cestovného ruchu,
- ⇒ kultúrnohistorické pamiatky obce, medzi inými
 - ✓ rímskokatolícky kostol, prebudovaný v neskoroklasicistickom slohu,
 - ✓ pomník na vojenské bitky medzi cisárskymi vojskami a uhorskými povstaleckými jednotkami z r. 1849,
 - ✓ pamätník na právo meča s datovaním 1796,
 - ✓ pamätník v rímskokatolíckom cintoríne bol postavený na počesť padlých hrdinov v spomínaných bojoch r. 1849,
 - ✓ kríž stojaci v záhrade kostola,
 - ✓ socha sv. Vendelína,
 - ✓ socha sv. Jána,
 - ✓ pamätná tabuľa padlých v 1. svetovej vojne,
 - ✓ pamätná tabuľa padlých v 2. svetovej vojne,
 - ✓ pamätník Sándora Petőfiho,
 - ✓ pomník na počesť 900. výročia prvej písomnej zmienky obce Topoľníky, (názov obce vo forme „NARIAS“ je prvýkrát spomínaná v roku 1113 v Zoborskej listine).

V záujmovom regióne okrem vyššie uvedených foriem cestovného ruchu sú veľmi dobré predpoklady aj pre kulinársku turistiku – návštevníkov obce môže prilákať aj vychýrenou maďarskou a slovenskou kuchyňou. Kuchyňa obce (ako i jej mikropriestoru), ktorá je vzácnou zmesou tradícií a kultúr (ktoré sa na tomto území dlhodobo dotvárali), je oddávna založená na troch princípoch: vynikajúca kvalita surovín, generáciami k dokonalosti dopracované tradičné receptúry a dostatok času a poctivosti pri príprave jedál: Varenie je doteraz v mnohých rodinách láskyplným obradom, obec je organizátorom viacerých gastronomických festivalov (napr. Topoľnícka zabíjačka, ale gastroprvok je prítomný aj na ďalších miestnych festivaloch, napr. na Festivale traktorov).

Ubytovacie zariadenia sú nevyhnutnou podmienkou vzniku i rozvoja cestovného ruchu. V obci sú k dispozícii aj celoročné aj sezónne ubytovacie služby (najväčší záujem dovolenkárov o ubytovacie služby je vždy v mesiacoch júl a august), ich štruktúra je bohatá:

- kemping pri termálnom kúpalisku,
- Hotel GLADIUS (<https://www.hotelgladius.sk/>, hotelová časť ponúka 20 dvojposteľových izieb a 2 apartmány),
- športová hala s ubytovacími možnosťami (na ubytovanie cca 40 osôb),
- súkromné ubytovacie služby v rodinných domoch.



Cestovný ruch patrí medzi odvetvia ekonomiky najviac zasiahnuté situáciou spôsobenou pandémiou COVID-19. Rozsiahle obmedzenia cestovania zásadne ovplyvnili návštevnosť obce, hlavne miestnych poskytovateľov turistických služieb (miestne termálne kúpalisko, Hotel Gladius, reštaurácie atď.).

Cestovný ruch v mikroregióne obce

Rozvoj cestovného ruchu v obci je úzko spojený s rozvojom cestovného ruchu v regióne obce, a preto i tento materiál posudzuje stav a navrhuje rozvoj cestovného ruchu v tomto kontexte.

Širší priestor obce sa vyznačuje diverzitou vidieckej krajiny, zachovalým jedinečným ľudovým umením, zvykmi a folklórom, čo vytvára priaznivé predpoklady pre rozvoj vidieckeho turizmu a agroturistiky, ale je to aj región termálnych kúpalísk (Dunajská Streda, Veľký Meder, Horné Saliby, Diakovce). Región obce je vhodnou destináciou aj pre rybársky a poľovnícky cestovný ruch.

Mikroregión má široké možnosti pre rozvoj cestovného ruchu: kúpeľníctvo, pobytová turistika – rekreačno-relaxačné pobyty, pešia turistika, cykloturistika, turistika zameraná na rybolov, vidiecka turistika (agroturistika) spojená s tradíciami poľnohospodárstva, poľovníctva a rybolovu.

V mikroregióne obce najvýznamnejšími turistickými cieľmi sú:

- mesto Dunajská Streda – okresné mesto, termálne kúpalisko Thermalpark, Žitnoostrovské múzeum, kultúrne a športové podujatia, galérie,
- mesto Veľký Meder – termálne kúpalisko THERMAL CORVINUS,
- termálne kúpalisko v obci Horné Saliby,
- termálne kúpalisko v obci Diakovce,
- mesto Bratislava – hlavné mesto SR,
- mesto Trnava – sídlo kraja, mesto je jedno z najstarších a najvýznamnejších miest na Slovensku, historické centrum je vyhlásené za mestskú pamiatkovú rezerváciu,
- mesto Komárno – pevnosť, Podunajské múzeum, Jókaiho divadlo,
- mesto Nitra – počtom obyvateľov 80 tis. je piatym najväčším mestom na Slovensku, na území mesta sa nachádza bohatá ponuka cestovného ruchu,
- mesto Gabčíkovo – vodné dielo, ramená Dunaja,
- mesto Győr (Maďarsko) – vysoko atraktívne mesto s poskytujúce širokú škálu možností na oddych a relax,
- rieka Dunaj – vodné športy, rybárstvo,
- CHKO Dunajské luhy.

Súčasná úroveň návštevnosti obce je nízka, potenciál cestovného ruchu sa ešte nevyužíva v plnej miere. V blízkej budúcnosti prvoradou úlohou pre rozvoj cestovného ruchu v obci bude:

- rozvíjať a skvalitniť služby cestovného ruchu (je potrebné zlepšovať podmienky a podporovať rozvoj reštauračných a ubytovacích služieb v obci),
- rozvíjať kvalitnú propagáciu a marketingové aktivity produktov, a tak zabezpečovať efektívne využitie už existujúcich, ako aj plánovaných služieb cestovného ruchu.



Hlavným cieľom rozvoja cestovného ruchu v obci Topoľníky je zvýšenie prosperity obce, rast pracovných príležitostí, zachovanie kultúrno-historickej identity obce a aktivizácia doposiaľ nevyužitého potenciálu. Cieľom je posunúť obec medzi vyhľadávané turistické destinácie Podunajska.

V strednodobom horizonte je potrebné zvyšovať atraktivitu obce pre rozvoj cestovného ruchu:

- *vybudovaním cyklochodníkov do obcí Okoč a Dolný Štál, cyklochodníka v smere na obec Trstice,*
- *vypracovaním stratégie rozvoja turizmu,*
- *vydávaním propagačných materiálov a organizovaním podujatí na propagáciu rôznych foriem turizmu v obci.*

Región obce sa snaží s následkami krízy spôsobenej pandémie COVID-19 vysporiadať, prijať opatrenia a opätovne naštartovať utlmené hospodárstvo.

Zmena klímy a zhoršovanie stavu životného prostredia predstavujú existenčnú hrozbu tak pre celý svet, ako aj pre riešené územie. Na zvládnutie týchto hrozieb je potrebné budovať zelenú ekonomiku a konkurencieschopné zelené hospodárstvo efektívne využívajúce obnoviteľné energetické zdroje (napr. zníženie emisií skleníkových plynov, zníženie používania pesticídov, recyklovanie materiálov atď.).



Občianska vybavenosť obce

Občiansku vybavenosť v obci charakterizujú zariadenia v oblasti administratívy, školské, zdravotnícke, sociálne, kultúrne a športové zariadenia. Vybavenosť obce službami je rozmanitá a ich účel závisí od ľudských zdrojov, tradícií, podmienok a špecifických daností okolitého mikropriestoru.

Administratíva

V zmysle zákona o obecnom zriadení má obec dva orgány: obecné zastupiteľstvo a starosta obce. Každý z orgánov obce má svoje samostatné postavenie dané ústavou a zákonmi a nie sú vo vzťahu vzájomnej podriadenosti či nadriadenosti. Obyvatelia obce nepriamo, prostredníctvom týchto dvoch orgánov vykonávajú samosprávu obce. Ďalšie orgány, ako je napr. obecný úrad, komisie a pod. sú len odvodenými orgánmi obecného zastupiteľstva. Obecný úrad, ktorý je výkonným orgánom obecného zastupiteľstva a starostu, zabezpečuje organizačné a administratívne veci obecného zastupiteľstva a starostu, ako aj orgánov zriadených obecným zastupiteľstvom.

V minulom programovom období bola zrekonštruovaná požiarna zbrojnica. V obci funguje dobrovoľný hasičský zbor.

Školstvo

Vývoj spoločnosti sa čoraz viac zrýchľuje, a tým sa význam školstva výrazne zvyšuje. Obec Topoľníky v súlade s intervenčnou logikou Národného programu rozvoja výchovy a vzdelávania 2018 – 2027 (NPRVaV) podporí dosiahnutie nasledovných

- strategických cieľov:
 - Zvýšenie kvality výchovy a vzdelávania
 - Zvýšenie dostupnosti kvalitnej výchovy a vzdelávania
 - Modernizácia výchovy a vzdelávania
- prierezových priorít zameraných na riešenie významných a aktuálnych spoločenských a ekonomických problémov:
 - Integrácia a inklúzia marginalizovaných rómskych komunít a študentov zo sociálne znevýhodneného prostredia
 - Prepojenie systému výchovy a vzdelávania s potrebami ekonomiky a trhu práce
 - Rozvoj systému neformálneho vzdelávania.

Stratégia Európa 2020 obsahuje nasledovných šesť ukazovateľov prepojených na oblasť vzdelávania:

1. podiel mladých ľudí s predčasne ukončeným vzdelávaním
2. podiel vysokoškolsky vzdelaného obyvateľstva vo veku 30 – 34 rokov
3. podiel 15-ročných žiakov dosahujúcich nízke zručnosti
4. miera zamestnanosti čerstvých absolventov
5. participácia detí na predprimárnom vzdelávaní
6. participácia dospelých na celoživotnom vzdelávaní.



V roku 2017 v *Národnom programe rozvoja výchovy a vzdelávania 2018 – 2027* (NPRVaV) bol vyhodnotený stav naplňania ukazovateľov *Stratégie Európa 2020* v SR nasledovne:

1. podiel mladých ľudí s predčasne ukončeným vzdelávaním – cieľ bol splnený
2. podiel vysokoškolsky vzdelaného obyvateľstva vo veku 30 – 34 rokov – cieľ bol splnený
3. podiel 15-ročných žiakov dosahujúcich nízke zručnosti – cieľ bol splnený
4. miera zamestnanosti čerstvých absolventov – cieľ bol splnený
5. participácia detí na predprimárnom vzdelávaní – cieľ nebol splnený
6. participácia dospelých na celoživotnom vzdelávaní – cieľ nebol splnený.

V obci sa nachádza 1 materská škola s vyuč. jaz. maďarským a 1 základná škola s vyuč. jaz. maďarským, ktoré sú v zriaďovateľskej pôsobnosti obce.

V roku 2018 obec riešila projekt zameraný na rekonštrukciu materskej školy, vykonali sa potrebné technicko-stavebné úpravy budovy materskej školy na zníženie energetickej náročnosti budovy (napr. zateplenie, výmena okien a dverí atď.) a na skvalitnenie výchovno-vzdelávacieho procesu detí navštevujúcich MŠ (napr. rekonštrukcia kuchyne). Cieľom projektu bola realizácia rekonštrukcie, ktorá napomôže ku skvalitneniu predprimárneho vzdelávania v obci Topoľníky a celkovo zabezpečila obyvateľom lepší prístup k predškolskej výchove a vzdelávaniu.

Pri základnej škole funguje školský klub detí a školská jedáleň. Stav technickej stránky budov základnej školy je dobrý, budova základnej školy bola komplexne zrekonštruovaná v roku 2005. V období 2018 – 2019 bol zrekonštruovaný exteriér telocvične pri ZŠ (zateplenie, výmena okien a dverí), kým v roku 2022 prebiehala kompletná rekonštrukcia interiéru telocvične (vrátane sociálnych miestností v telocvični).

Počet detí a žiakov má klesajúci charakter v dôsledku demografického/reprodukčného správania miestneho obyvateľstva.

Tab. 55: Vývoj počtu detí v MŠ a počtu žiakov v ZŠ v zriaďovateľskej pôsobnosti obce Topoľníky

Školský rok	MŠ s VJM-Óvoda Pionierska 20 Topoľníky-Nyárasd 031/5582109	ZŠ s VJM-Alapiskola Hlavná 115 Topoľníky-Nyárasd 031/5582216
2006/2007	87	267
2007/2008	81	247
2008/2009	74	229
2009/2010	63	219
2010/2011	63	209
2011/2012	68	205
2012/2013	82	194
2013/2014	77	196
2014/2015	78	192
2015/2016	65	187
2016/2017	64	183
2017/2018	63	186
2018/2019	61	190
2019/2020	77	181
2020/2021	79	182
2021/2022	87	195

Zdroj: Obecný úrad



Tab. 56: Základné charakteristiky materskej školy v obci k 15. 9. 2021

Územie	Zriaďovateľ	Jazyk	Triedy MŠ so starostlivosťou						Povinné predprimárne vzdelávanie		Učiteľia	Asistent učiteľa
			celodennou		poldennou		inou		triedy	deti		
			triedy	deti	triedy	deti	triedy	deti				
Materská škola s VJM * 93011 Topoľníky, Pionierska 20	Obec Topoľníky	HU	4	75		6			2	31	8	

Zdroj: CENTRUM VEDECKO-TECHNICKÝCH INFORMÁCIÍ SR, 2022

Tab. 57: Základné charakteristiky základnej školy v obci k 15. 9. 2021

Územie	Zriaďovateľ	Druh ZŠ	OrgVyu	Jazyk	Triedy			Žiaci			Učiteľia	Asistent učiteľa
					v ročníku							
					nul-tom	1. -4.	5. -9.	nul-tom	1. - 4.	5. - 9.		
Základná škola s VJM * 93011 Topoľníky, Hlavná 115	Obec Topoľníky	1-9	4	HU		5	5		83	112	17	3

Zdroj: CENTRUM VEDECKO-TECHNICKÝCH INFORMÁCIÍ SR, 2022

Obr. 6: Prioritné oblasti Stratégie rovnosti, inklúzie a participácie Rómov na Slovensku do roku 2030



Zdroj: Stratégia rovnosti, inklúzie a participácie Rómov na Slovensku do roku 2030



V súlade s Víziou *Stratégie rovnosti, inklúzie a participácie Rómov do roku 2030* je potrebné zvýšiť reálnu účasť detí a žiakov z MRK na kvalitnej výchove a vzdelávaní v hlavnom vzdelávacom prúde, s dôrazom na uplatňovanie desegregačných a inkluzívnych opatrení v edukačnom procese na všetkých stupňoch vzdelávania, vrátane programov celoživotného vzdelávania.

V strednodobom horizonte je potrebné zvýšiť kvalitu a inkluzívnosť vzdelávania s cieľom zlepšiť učebné výsledky a vytvoriť rovnaké príležitosti pre znevýhodnených žiakov.

V danom časovom horizonte je potrebné zabezpečiť dostupné a inkluzívne vzdelávanie pre všetky deti – dať všetkým deťom šancu na kvalitné vzdelanie – zabezpečiť miesto pre všetky deti, ktoré chcú chodiť do škôlky a dať im podporu v škôlkach a školách na základe ich individuálnych potrieb a prispieť k zníženiu segregácie vo vzdelávaní. Na miestnej škole treba zabezpečiť vyššiu kvalitu vzdelávania, ktorá prispeje k zlepšeniu výsledkov žiakov, najmä v kľúčových oblastiach, ako je kritické myslenie a digitálne zručnosti [treba skvalitniť digitálne vybavenie škôl a prístup k internetu] (v súlade s Plánom obnovy a odolnosti SR).

Vyššie uvedené ciele a priority v oblasti výchovy a vzdelávania sú v súlade s národnými prioritami *Agendy 2030*:

- ✓ Zvýšenie kvality vzdelávania a posilnenie spoločenského statusu učiteľa v kontexte medzinárodného porovnania, globálnych megatrendov a uplatňovania princípov znalostnej spoločnosti.
- ✓ Posilnenie princípov inkluzívnosti vo vzdelávacom systéme a zabezpečenie rovných príležitostí pre všetkých žiakov/študentov, bez ohľadu na ich sociálne pozadie, zdravotný stav alebo národnostnú/etnickú príslušnosť, s dôrazom na zvyšovanie príležitostí pre uplatňovanie pozitívnej sociálnej mobility.
- ✓ Prekonanie štrukturálnych nerovností medzi ponukou pracovnej sily a dopytom trhu práce, zvýšenie pripravenosti pracovnej sily na aktuálne, ako aj budúce potreby trhu práce a zabezpečenie dostatočných príležitostí pre celoživotné vzdelávanie jednotlivca

Zdravotníctvo

Zdravie je najvyššia hodnota každej komunity. Zdravie je základné ľudské právo a kľúčový faktor rozvoja spoločnosti. Štát smeruje svoju politiku v oblasti zdravia na vytvorenie prostredia, v ktorom občania budú mať zaručené podmienky na podporu a ochranu svojho zdravia, právo na zdravotnú starostlivosť a na dostupnosť a rovnosť v jej poskytovaní.

Šance ľudí na zdravie úzko súvisia s podmienkami, v ktorých sa narodili, v ktorých vyrastali, pracovali a starli. Je nevyhnutné systematické posudzovanie účinkov na zdravie, ktoré má na človeka rýchlo sa meniace prostredie – špeciálne súvisiace s technológiami, prácou, sociálnymi podmienkami, nedostatkom pravidelných pohybových aktivít, stravovacími zvyklosťami, výrobou energie a urbanizáciou – a malo by vyústiť do aktivít na zabezpečenie pozitívneho prínosu pre zdravie (Strategický rámec starostlivosti o zdravie pre roky 2014 – 2030).

Zdravotná starostlivosť o obyvateľov je na území obce pomerne dobre riešená. Zdravotnú starostlivosť obyvateľom obce Topoľníky zabezpečujú poskytovatelia v Obvodnom zdravotnom stredisku a v Dome služieb Pallos.



Zoznam a počet odborných ambulancií v obci Topoľníky:

- *Obvodná ambulancia pre dospelých*
- *Obvodná ambulancia pre deti a dorast – pediater*
- *Alergiológ – imunológ*
- *Gynekologická ambulancia*

Obecný úrad mesačne zorganizuje „deň zdravia“, kde občania našej obce majú možnosť na bezplatné meranie krvného tlaku, glukózu a cholesterolu.

V obci sa nachádza 1 lekár, 1 zubný lekár a 1 zubné laboratórium.

Mnohí obyvatelia obce však dochádzajú za zdravotnými službami aj do mesta Dunajská Streda (vzdialené 14 km od obce). Nemocnica sa nachádza v Dunajskej Strede.

Sociálne služby

Hlavným cieľom sociálnych služieb je prevencia, riešenie a zmiernenie nepriaznivej životnej situácie osoby, rodiny alebo komunity, zachovanie, obnova alebo rozvoj schopností fyzickej osoby viesť samostatný život a podpora jej inklúzie do spoločnosti (Stratégia dlhodobej sociálno-zdravotnej starostlivosti v Slovenskej republike).

Zákon č. 448/2008 Z. z. o sociálnych službách a o zmene a doplnení zákona č. 455/1991 Zb. o živnostenskom podnikaní (živnostenský zákon) v znení neskorších predpisov definuje sociálnu službu ako odbornú činnosť, obslužnú činnosť alebo ďalšiu činnosť alebo súbor týchto činností, ktoré sú zamerané na

- a) prevenciu vzniku nepriaznivej sociálnej situácie, riešenie nepriaznivej sociálnej situácie alebo zmiernenie nepriaznivej sociálnej situácie fyzickej osoby, rodiny alebo komunity,
- b) zachovanie, obnovu alebo rozvoj schopností fyzickej osoby viesť samostatný život a na podporu jej začlenenia do spoločnosti,
- c) zabezpečenie nevyhnutných podmienok na uspokojovanie základných životných potrieb fyzickej osoby,
- d) riešenie krízovej sociálnej situácie fyzickej osoby a rodiny,
- e) prevenciu sociálneho vylúčenia fyzickej osoby a rodiny,
- f) zabezpečenie starostlivosti o dieťa z dôvodu situácie v rodine, ktorá vyžaduje pomoc pri starostlivosti o dieťa.

Zvyšovanie dostupnosti a kvality štandardu poskytovaných služieb sociálnej starostlivosti sa stáva významným indikátorom životnej úrovne. Existencia kvalitne vybudovanej siete sociálnych zariadení a podpora činnosti subjektov zameraných na rôzne sociálne skupiny je predpokladom pre kvalitný život obyvateľov.

Poskytovatelia sociálnych služieb sú verejní a neverejní. Verejných poskytovateľov sociálnych služieb zriaďujú obce a vyššie územné celky (VÚC), spravidla sú silne viazaní na ich rozpočet ako príspevkové alebo rozpočtové organizácie samosprávy. Neverejní poskytovatelia sociálnych služieb sú spravidla neziskové organizácie poskytujúce všeobecne prospešné služby (n. o.), občianske združenia, alebo cirkevné právnické osoby.

V riešenom území rozvoj sociálnych služieb zabezpečuje predovšetkým obec Topoľníky spolu s partnermi ako dlhodobý, systematický a koordinovaný proces riešenia problémov osôb odkázaných na poskytovanie sociálnych služieb. Spolupráca subjektov



pôsobiacich v sociálnej oblasti je na území obce na dobrej úrovni najmä v prepojenosti poskytovaných sociálnych služieb.

Sociálna služba je činnosť poskytovaná ľuďom v nepriaznivej sociálnej situácii, podpora pri sociálnom začleňovaní a ochrane pred sociálnym vylúčením s cieľom umožniť im zapojenie do bežného života v spoločnosti. Tieto služby a pomoc sú poskytované verejnou správou (štát, samospráva) a súkromnými poskytovateľmi (občianske združenia, neziskové organizácie, cirkevné organizácie atď.).

Sociálne služby sa poskytujú formou ambulantnou (prijímateľ sociálnej služby dochádza k poskytovateľovi do jeho priestorov a vracia sa do svojho prirodzeného prostredia), terénnou (poskytuje sa v prirodzenom prostredí prijímateľa), pobytovou (poskytuje sa u poskytovateľa sociálnej služby v jeho priestoroch spravidla na dobu neurčitú) alebo formou inou podľa nepriaznivej sociálnej situácie a prostredia, v ktorom sa fyzická osoba zdržiava.

Podľa § 12 ods. 1 zákona č. 448/2008 Z. z. o sociálnych službách, sociálne služby podľa druhu sú:

Druh sociálnej služby

(1) Sociálne služby podľa druhu sú

a) *sociálne služby krízovej intervencie, ktorými sú:*

1. terénna sociálna služba krízovej intervencie,
2. poskytovanie sociálnej služby v zariadeniach, ktorými sú:
 - 2.1. nízkoprahové denné centrum,
 - 2.2. integračné centrum,
 - 2.3. komunitné centrum,
 - 2.4. nocľaháreň,
 - 2.5. útulok,
 - 2.6. domov na polceste,
 - 2.7. zariadenie núdzového bývania,
3. nízkoprahová sociálna služba pre deti a rodinu,

b) *sociálne služby na podporu rodiny s deťmi, ktorými sú:*

1. pomoc pri osobnej starostlivosti o dieťa,
2. pomoc pri osobnej starostlivosti o dieťa v zariadení dočasnej starostlivosti o deti,
3. služba na podporu zosúladovania rodinného života a pracovného života,
4. služba na podporu zosúladovania rodinného života a pracovného života v zariadení starostlivosti o deti do troch rokov veku dieťaťa,
5. služba včasnej intervencie,

c) *sociálne služby na riešenie nepriaznivej sociálnej situácie z dôvodu ťažkého zdravotného postihnutia, nepriaznivého zdravotného stavu alebo z dôvodu dovŕšenia dôchodkového veku, ktorými sú*

1. poskytovanie sociálnej služby v zariadeniach pre fyzické osoby, ktoré sú odkázané na pomoc inej fyzickej osoby, a pre fyzické osoby, ktoré dovŕšili dôchodkový vek, ktorými sú:

- 1.1. zariadenie podporovaného bývania,



- 1.2. zariadenie pre seniorov,
- 1.3. zariadenie opatrovateľskej služby,
- 1.4. rehabilitačné stredisko,
- 1.5. domov sociálnych služieb,
- 1.6. špecializované zariadenie,
- 1.7. denný stacionár,

2. domáca opatrovateľská služba (ďalej len „opatrovateľská služba“),
3. prepravná služba,
4. sprievodcovská služba a predčítateľská služba,
5. tlmočnická služba,
6. sprostredkovanie tlmočnickej služby,
7. sprostredkovanie osobnej asistencie,
8. požičiavanie pomôcok,

d) sociálne služby s použitím telekomunikačných technológií, ktorými sú

1. monitorovanie a signalizácia potreby pomoci,
2. krízová pomoc poskytovaná prostredníctvom telekomunikačných technológií,

e) podporné služby, ktorými sú

1. odľahčovacia služba,
2. pomoc pri zabezpečení opatrovníckych práv a povinností,
3. poskytovanie sociálnej služby v dennom centre,
4. podpora samostatného bývania,
5. poskytovanie sociálnej služby v jedálni,
6. poskytovanie sociálnej služby v práci,
7. poskytovanie sociálnej služby v stredisku osobnej hygieny.

Pôsobnosť obce definuje *Zákon č. 448/2008 Z. z. Zákon o sociálnych službách a o zmene a doplnení zákona č. 455/1991 Zb. o živnostenskom podnikaní (živnostenský zákon) v znení neskorších predpisov nasledovne v časti § 80:*

Obec

- a) vypracúva, schvaľuje komunitný plán sociálnych služieb vo svojom územnom obvode,
- b) utvára podmienky na podporu komunitného rozvoja,
- c) je správnym orgánom v konaniach o
 1. odkázanosti na sociálnu službu v zariadení pre seniorov, v zariadení opatrovateľskej služby, v dennom stacionári, o odkázanosti na opatrovateľskú službu,
 2. zániku odkázanosti na sociálnu službu uvedenú v prvom bode,
 3. odkázanosti na sociálnu službu uvedenú v prvom bode po zmene stupňa odkázanosti,
 4. povinnosti zaopatrených plnoletých detí alebo rodičov platiť úhradu za sociálnu službu alebo jej časť podľa § 73 ods. 13,
- d) vyhotovuje posudok o odkázanosti na sociálnu službu podľa § 51,
- e) poskytuje alebo zabezpečuje poskytovanie
 1. sociálnej služby v nízkoprahovom dennom centre, nocľahárni, zariadení pre seniorov, zariadení opatrovateľskej služby a v dennom stacionári,
 2. nízkoprahovej sociálnej služby pre deti a rodinu,
 3. opatrovateľskej služby,



4. prepravnej služby,
5. odľahčovacej služby,
6. pomoci pri osobnej starostlivosti o dieťa podľa § 31,
7. terénnej sociálnej služby krízovej intervencie,
- f) poskytuje základné sociálne poradenstvo,
- g) môže poskytovať alebo zabezpečovať poskytovanie aj iných druhov sociálnej služby podľa § 12,
- h) uzatvára zmluvu
 1. o poskytovaní sociálnej služby,
 2. o poskytovaní finančného príspevku pri odkázanosti fyzickej osoby na pomoc inej fyzickej osoby pri úkonoch sebaobsluhy a finančného príspevku na prevádzku poskytovanej sociálnej služby neverejnému poskytovateľovi sociálnej služby,
- i) zriaďuje, zakladá a kontroluje nocľaháreň, nízkoprahové denné centrum, zariadenie pre seniorov, zariadenie opatrovateľskej služby a denný stacionár,
- j) môže zriaďovať, zakladať a kontrolovať aj iné zariadenia podľa tohto zákona,
- k) môže poskytnúť finančný príspevok podľa § 78a ods. 8 písm. a) a § 78aa ods. 5 na základe písomnej zmluvy podľa osobitného predpisu a kontroluje hospodárenie s ním,
- l) poskytuje podľa § 75 ods.1 a 2 finančný príspevok pri odkázanosti fyzickej osoby na pomoc inej fyzickej osoby pri úkonoch sebaobsluhy a finančný príspevok na prevádzku poskytovanej sociálnej služby neverejnému poskytovateľovi sociálnej služby,
- m) môže poskytovať podľa § 75 ods. 6 finančný príspevok na prevádzku poskytovanej sociálnej služby neverejnému poskytovateľovi sociálnej služby,
- n) môže poskytovať podľa § 75 ods. 7 finančný príspevok na prevádzku poskytovanej sociálnej služby neverejnému poskytovateľovi sociálnej služby,
- o) kontroluje hospodárenie s finančným príspevkom pri odkázanosti fyzickej osoby na pomoc inej fyzickej osoby pri úkonoch sebaobsluhy a s finančným príspevkom na prevádzku poskytovanej sociálnej služby,
- p) ukladá opatrenia na odstránenie zistených nedostatkov pri výkone pôsobnosti ustanovenej v písmene o) a kontroluje ich plnenie,
- q) vedie v informačnom systéme sociálnych služieb evidenciu
 1. fyzických osôb,
 - 1a. o ktorých odkázanosti na sociálnu službu v zariadení pre seniorov, v zariadení opatrovateľskej služby a v dennom stacionári a odkázanosti na opatrovateľskú službu bolo vydané rozhodnutie,
 - 1b. ktorým vznikla na základe rozhodnutia podľa písmena c) štvrtého bodu povinnosť platiť úhradu za sociálnu službu alebo jej časť podľa § 73 ods. 13,
 - 1c. za ktoré vznikla fyzickým osobám uvedeným v bode 1b. povinnosť platiť úhradu za sociálnu službu alebo jej časť podľa § 73 ods. 13,
 - 1d. ktoré podali žiadosť o zabezpečenie poskytovania sociálnej služby podľa § 8 ods. 1,
 2. osôb, ktorým
 - 2a. bol poskytnutý finančný príspevok podľa písmen k) až n) a jeho sumu pre jednotlivé druhy sociálnych služieb, pre ktoré je tento finančný príspevok určený, a ak ide o sociálnu službu poskytovanú v zariadení uvedenom v § 34 až 40, aj pre jednotlivé formy sociálnej služby v zariadení,
 - 2b. nebol poskytnutý finančný príspevok podľa písmen k) až n) a jeho požadovanú sumu pre jednotlivé druhy sociálnych služieb, pre ktoré mal byť tento finančný príspevok určený, a ak ide o sociálnu službu poskytovanú v zariadení uvedenom v § 34 až 40, aj pre jednotlivé formy sociálnej služby v zariadení, a dôvod jeho neposkytnutia,
 - 2c. bolo vydané vyjadrenie podľa § 83 ods. 8,



- r) vyhľadáva fyzické osoby, ktorým treba poskytnúť sociálnu službu,
- s) poskytuje štatistické údaje z oblasti poskytovania sociálnych služieb štátnym orgánom sociálnych služieb na účely spracovania štatistických zisťovaní a administratívnych zdrojov,
- t) uhrádza poskytovateľovi zdravotnej starostlivosti zdravotné výkony na účely posúdenia odkázanosti na sociálnu službu,
- u) môže poveriť právnickú osobu, ktorú zriadila alebo založila, vykonávaním sociálnej posudkovej činnosti na účely vyhotovenia posudku podľa písmena d),
- v) vydáva písomné vyjadrenie podľa § 83 ods. 8.

Zákon o sociálnych službách vymedzuje sociálne služby ako špecializované činnosti na riešenie prevenciu vzniku nepriaznivej sociálnej situácie, riešenie alebo zmiernenie nepriaznivej sociálnej situácie. Sociálne služby sú realizačným prostriedkom na zabezpečenie cieľa sociálnej pomoci: zmierniť alebo prekonať s aktívnou účasťou občana hmotnú alebo sociálnu núdzu, zabezpečiť základné životné podmienky občana v prirodzenom prostredí, zabráňovať vzniku, prehĺbovaniu alebo opakovaniu porúch psychického, fyzického a sociálneho vývinu občana a zabezpečiť integráciu občana do spoločnosti.

Občania nad 60 rokov tvoria najväčšiu skupinu odkázanú alebo perspektívne odkázanú na sociálne služby.

Ďalšie sociálne znevýhodnené skupiny v obci sú nezamestnaní, deti a mládež.

Pôsobnosť obce vyplývajúce zo Zákona č. 417/2013 Z. z. o pomoci v hmotnej núdzi a o zmene a doplnení niektorých zákonov:

- § 27 Pôsobnosť obce
Obec
 - rozhoduje o jednorazovej dávke,
 - poskytuje fyzickým osobám poradenskú činnosť v oblasti hmotnej núdze.

Obec vzhľadom na blízkosť k významnému mestskému sídlu a rozpočtové obmedzenia nedisponuje zariadeniami sociálnej infraštruktúry.

Obecný úrad podporuje stravovanie dôchodcov.

Obec podporí spoločenský život obyvateľov v seniorskom veku, podporí ich záujmové činnosti, zabezpečuje poradenstvo. Miestny klub dôchodcov s veľkou členskou základňou patrí medzi aktívne spoločenské organizácie obce.

V obci funguje základná organizácia Slovenského červeného kríža. Obec Topoľníky vzhľadom na blízkosť k významnému mestskému sídlu a rozpočtové obmedzenia nedisponuje zariadeniami sociálnej infraštruktúry.

Obec Topoľníky v strednodobom horizonte má snahu poskytovať naďalej svojim občanom čo najlepšie a najkvalitnejšie služby a pomoc v sociálnej oblasti. V danom časovom horizonte je potrebné zriadiť zariadenie starostlivosti o deti do troch rokov v obci. Plánovaná kapacita zariadenia starostlivosti o deti: 30 detí (2x15). V zariadení starostlivosti o deti do troch rokov veku dieťaťa bude poskytovaná služba na podporu zosúladovania rodinného a pracovného života rodičovi alebo fyzickej osobe, ktorá má dieťa zverené do osobnej starostlivosti na základe rozhodnutia súdu, pripravuje na povolanie štúdiom na strednej škole



alebo na vysokej škole, pripravuje na trh práce alebo vykonáva aktivity spojené so vstupom alebo s návratom na trh práce alebo vykonáva zárobkovú činnosť.

Kultúra

Cieľom každej samosprávy je skvalitniť kultúrnu ponuku, keďže kultúra je nielen ozdobou našej spoločnosti, ale je nezastupiteľnou sférou spoločenského života v dnešnej dobe. Pôsobí na myslenie a duchovne obohacuje celkový život človeka.

Z kultúrnych zariadení sa v obci Topoľníky nachádza Kultúrny dom (v ktorom sa nachádza divadelná sála a zároveň i kinosála s kapacitou 303 sedadiel, zasadacia miestnosť, reprezentačná sála a tanečná sála; na adrese: Hlavná ulica 128, 930 11 Topoľníky). V Kultúrnom dome sa nachádza aj miestna knižnica.

Medzi spoločensky najaktívnejšími organizáciami a združeniami obce patria Základná organizácia CSEMADOK, Miestny dobrovoľný hasičský zbor, citarový súbor Sarló, citarový súbor Sarló 82, detský divadelný súbor Tekergök, divadelný súbor pre dospelých TeátRum. V obci funguje miestna organizácia Jednoty dôchodcov na Slovensku, počet členov klubu dôchodcov je vyše 200. Pri Miestnej organizácii Jednoty dôchodcov na Slovensku pôsobí v obci spevácky zbor „Ószikék“.

Kultúrny a spoločenský život obce je veľmi pestrý. Odráža záujmy obyvateľov, vychádza z tradícií a rozvíja moderné trendy. K tradičným kultúrnym podujatiam, ktoré patria medzi najznámejšie a najviac navštevované, patria tieto:

- marec
 - recitačná gála + kladenie vencov na 15. marca
 - pozdravenie pedagógov pri príležitosti dňa pedagógov
- máj
 - pozdravenie matiek
 - tradičný gastronomický festival „Súťaž vo varení kotlíkových jedál“
- jún
 - deň detí
 - deň obce
- júl – august
 - tvorivé dielne pre deti
 - rozlúčka s letom – rodinný deň
- sept.
 - hody
- okt. – nov.
 - pozdrav dôchodcov
- nov. – dec.
 - advent – 4 týždne pred Vianocami
- dec.
 - oslava Mikuláša

Obec Topoľníky prevádzkuje vlastnú webovú stránku: <https://topolniky.sk/sk/>



Tab. 58: Zoznam najvýznamnejších spoločenských organizácií v obci Topoľníky

názov	adresa
Miestna organizácia jednoty dôchodcov na Slovensku Topoľníky	Topoľníky, Hlavná 126
TJ Družstevník Topoľníky	Topoľníky, Dunajská 419/1
CSEMADOK Topoľníky	Topoľníky

Zdroj: Obecný úrad, 2022

V riešenom území sa nachádzajú 2 nehnuteľné národné kultúrne pamiatky (NKP) evidované v Registri nehnuteľných NKP Pamiatkového úradu SR. Obidve NKP sa nachádzajú v katastrálnom území Dolné Topoľníky.

Tab. 59: Základné charakteristiky nehnuteľných národných kultúrnych pamiatok v obci Topoľníky

Katastrálne územie	Adresa	Unifikovaný názov PO (PO - pamiatkový objekt)	Zaužívaný názov NNKP	Bližšie urč. PO	Číslo ÚZPF
Dolné Topoľníky	Číslo parcely 1002/3	POMNÍK	pomník bojov v r.1848-49	pomník bojov v r.1848-49	123
Dolné Topoľníky	Hlavná ul., 0, v strede obce; číslo parcely 389/5	PRANIER	Stĺp hanby	doba vzniku 1796	124

Zdroj: Pamiatkový úrad SR, 2022, <http://www.pamiatky.sk/>

Pri realizácii PHRSR obce Topoľníky na roky 2022 – 2027 je potrebné dodržiavať platnú legislatívu – rešpektovať ustanovenia zákona č. 49/2002 Z. z. o ochrane pamiatkového fondu v znení neskorších predpisov (ktorý zákon upravuje podmienky ochrany kultúrnych pamiatok, pamiatkových území, archeologických nálezov a archeologických nálezísk v súlade s vedeckými poznatkami a na základe medzinárodných zmlúv v oblasti európskeho a svetového kultúrneho dedičstva, ktorými je Slovenská republika viazaná).

V strednodobom horizonte je potrebné realizovať rekonštrukciu Kultúrneho domu v obci. Zrealizovaním projektu sa dosiahne úspora energií a zníženie emisií skleníkových plynov, výsledkom čoho je zvýšená kvalita ovzdušia, a tým aj zlepšenie životných podmienok obyvateľov obce. Rekonštrukcia kultúrneho domu bude mať za následok aj zvýšenie konkurencieschopnosti obce v dôsledku zlepšenia podmienok pre kultúrny život.

Šport

Šport je významný prostriedok rozvoja spoločnosti, upevňuje zdravie človeka a zároveň spolu s ostatnými pohybovými aktivitami je neoddeliteľnou súčasťou životného štýlu moderného človeka, pričom šport má pre rozvoj spoločnosti kľúčový význam:



športovanie prispieva k rozvoju osobnosti, rozvíja fyzické a duševné zdravie, vôľové vlastnosti a charakter človeka.

V zmysle zákona č. 369/1990 Zb. o obecnom zriadení v znení neskorších zmien a doplnkov obec vykonáva okrem iného výstavbu, údržbu a správu športových zariadení, utvára a chráni zdravé podmienky a zdravý spôsob života, podmienky pre telesnú kultúru a šport.

Obec podľa § 64 zákona NR SR č. 440/2015 Z. z. o športe vypracúva koncepciu rozvoja športu podľa vlastných podmienok, podporuje výstavbu, modernizáciu, rekonštrukciu a prevádzkovanie športovej infraštruktúry v spolupráci so športovými organizáciami. Zabezpečuje využívanie športovej infraštruktúry v základných školách, ktorých je zriaďovateľom a tiež infraštruktúry vo vlastníctve alebo správe obce na šport pre všetkých so zameraním na mládež najviac za náklady s tým spojené.

Športové zariadenia v správe obce Topoľníky:

- Futbalové ihrisko na futbalovom štadióne (v roku 2021 bol realizovaný projekt: „Kompletná výmena strechy tribúny futbalového štadióna v Topoľníkoch“)
- Futbalové ihrisko s umelým trávnikom v areáli ZŠ
- Basketbalové ihrisko na konci Hlavnej ulici smerom na Okoč
- Športová hala (postavená v roku 1981 s miestami pre 900 divákov; tu hralo domáce zápasy miestne hádzanárske družstvo (TJ Družstevník Topoľníky), ktoré podalo vynikajúci výkon v československej 1. lige a reprezentovalo obec v rôznych mestách celej Európy; jej rozsiahla rekonštrukcia bola realizovaná v období 2011 – 2013, kým v roku 2022 bola realizovaná rekonštrukcia vykurovacieho systému športovej haly)
- Tenisové ihrisko
- Telocvičňa ZŠ

Na území obce sa v súčasnosti nachádza viac detských ihrísk. V období 2012 – 2013 boli vybudované 2 nové detské ihriská v riešenom území (v rámci jedného Leader projektu od Miestnej akčnej skupiny Vodný raj – Aquaparadiso – Víziparadicsom, o. z.). V obci je vybudované aj fitness park – outdoorové workout ihrisko.

V najvýznamnejší športový klub obce je TJ Topoľníky, ktorý má futbalový oddiel, hádzanársky oddiel, šachový oddiel a stolnotenisový oddiel.

Obec podporuje športovanie detí a mládeže mimo vyučovania (napr. náborom detí do futbalového oddielu, kde majú priestor najmladší žiaci, mladší žiaci, starší žiaci a dorastenci).

V strednodobom horizonte je potrebné realizovať aktivity, aby športové a pohybové aktivity boli dostupné pre všetky vrstvy obyvateľstva (napr. rekonštrukciu a rozšírenie detských ihrísk). Obec bude podporovať všetky projekty v oblasti športu, ktoré umožnia zapojenie čo najširšej verejnosti. Cieľom obce je podpora a rozvoj športu v obci, čo zabezpečí zlepšenie kvality života obyvateľov.



Tab. 60: Zoznam občianskych združení so sídlom v obci Topoľníky k 01. 06. 2022

Názov združenia	Sídlo	Činnosti
Svet kultúry	Hlavná 164/113, 930 11 Topoľníky	<ul style="list-style-type: none"> iné umelecké, kultúrne
Občianske združenie Byť ženou je dobré	Hlavná 158/129, 930 11 Topoľníky	<ul style="list-style-type: none"> ženské
United Music Academy - Asociácia DJov a hudobných producentov Slovenska	Ulica Ferenca Pálffyho 1808/4, 930 11 Topoľníky	<ul style="list-style-type: none"> iné združenia, spev, tanec, hudba
Občianske združenie FORGET	Bakoňská Cesta 1365/11, 930 11 Topoľníky	<ul style="list-style-type: none"> rozvoj obce, regiónu, CR
Klub mladých Topoľníky - Ifjúsági klub Nyárasd	Hlavná 659/128, 930 11 Topoľníky	<ul style="list-style-type: none"> iné mládežnícke
Telovýchovná jednota Družstevník Topoľníky	Dunajská 852/62, 930 11 Topoľníky	<ul style="list-style-type: none"> TJ
Hádzanársky klub SC CO-Impex Topoľníky	Topoľníky , 930 11 Topoľníky	<ul style="list-style-type: none"> kluby
Združenie majiteľov poľov.pozem.k.ú. Horné a Dolné Topoľníky, č.Horný a Dolný Štál a č.Trhová Hradská	Chladná 358/71, 930 11 Topoľníky	<ul style="list-style-type: none"> poľovné pozemky
NARIAS	Hlavná 659/128, 930 11 Topoľníky	<ul style="list-style-type: none"> rozvoj obce, regiónu, CR
Nezávislý zväz šľachtiteľov Slovenska	Šľachtiteľská stanica,Topoľníky , 930 11 Topoľníky	<ul style="list-style-type: none"> iné rastliny
TEMPO Topoľníky	Pionierska 1349/24, 930 11 Topoľníky	<ul style="list-style-type: none"> kluby
TEKERGÖK	Čerešňový Rad 1401/15, 930 11 Topoľníky	<ul style="list-style-type: none"> divadelné, filmové Cieľom občianskeho združenia je: <ul style="list-style-type: none"> - podpora amatérskej divadelnej skupiny Tekergök v Topoľníkoch - podpora vystúpení skupiny Tekergök doma i v zahraničí - podpora ďalšieho odborného rastu a vzdelávania vedúcich skupiny Tekergök - vytváranie priaznivých podmienok pre výchovu mládeže pomocou dramatickej výchovy - etická výchova detí pomocou divadelných hier - podpora divadelného umenia v maďarskej reči - podpora a propagácia kultúry maďarskej národnostnej menšiny - spolupráca s ďalšími organizáciami v oblasti kultúry a vzdelávania
Komunitné Centrum RIAN	Andrej Rigo, Železničná 7, 930 11 Topoľníky	<ul style="list-style-type: none"> rómske
TOP CS a CS	Chladná 904/80, 930 11 Topoľníky	<ul style="list-style-type: none"> iné umelecké, kultúrne, mentálne a duševne postihnutí, vzdelávacie
LAMPÁŠ občianske združenie	Hviezdna 676/111, 930 11 Topoľníky	<ul style="list-style-type: none"> ľudové
Csemadok Základná organizácia Topoľníky	930 11 Topoľníky 659/128	<ul style="list-style-type: none"> národnosti, kultúra, vzdelávanie, osvetová činnosť
Dobrovoľný hasičský zbor Topoľníky	Hlavná 126, 930 11 Topoľníky	<ul style="list-style-type: none"> záchrannárske, hasičské
Združenie maďarských rodičov na Slovensku Základná škola s vyučovacím jazykom maďarským - Alapiskola, Hlavná 115 Topoľníky - Nyárasd	Hlavná 162/115, 930 11 Topoľníky	<ul style="list-style-type: none"> maďarské, ZRPŠ, Rodičovské
Základná organizácia Jednoty dôchodcov Topoľníky	Dunajská 49, 930 11 Topoľníky	<ul style="list-style-type: none"> Iné
SRRZ - RZ pri Materskej škole	Pionierska 1657/20, 930 11 Topoľníky	<ul style="list-style-type: none"> ZRPŠ
BLANKZOL RANCH	Bárska 477/10, 930 11 Topoľníky	<ul style="list-style-type: none"> životné prostredie

Zdroj: Ministerstvo vnútra SR, 2022 <https://ives.minv.sk/rmno/>



Tretí sektor – mimovládne organizácie

Mimovládne organizácie sú dôležitou súčasťou občianskej spoločnosti, so svojimi činnosťami prispievajú k výraznému zlepšeniu kvality života. V riešenom území sa nachádza veľký počet registrovaných mimovládnych organizácií (najčastejšie sú v právnej forme občianskych združení – podmienky ich vzniku a ich právne postavenie upravuje zákon č. 83/1990 Zb. o združovaní občanov, v znení neskorších predpisov).

Ostatné služby

Okrem vyššie uvedených zariadení občianskej vybavenosti v obci sa nachádza 1 kostol, 1 cintorín a 1 dom smútku.

Ochrana a bezpečnosť

Subjektmi prevencie kriminality a inej protispoločenskej činnosti sú orgány, organizácie a inštitúcie, ktoré sú realizátormi preventívnych aktivít a opatrení uskutočňovaných samostatne alebo v partnerstve na celoštátnej, regionálnej a miestnej úrovni. Podľa zákona č. 583/2008 Z. z. o prevencii kriminality a inej protispoločenskej činnosti a o zmene a doplnení niektorých zákonov v znení neskorších predpisov (ďalej len „zákon o prevencii kriminality“) sa pod prevenciou kriminality rozumie „cieľavedomé, plánovité, koordinované a komplexné pôsobenie na príčiny a podmienky, ktoré vyvolávajú alebo umožňujú kriminalitu a inú protispoločenskú činnosť, s cieľom ich predchádzania, potlačania a zamedzovania; to sa vzťahuje aj na prevenciu inej protispoločenskej činnosti“.

Štatistické ukazovatele kriminality a inej protispoločenskej činnosti v okrese Dunajská Streda zodpovedajú celoslovenskému vývoju celkovej kriminality. Obec realizuje viac aktivít na prevenciu kriminality a inej protispoločenskej činnosti (napr. vybudovaním kamerového systému monitoruje obec na viacerých miestach prispeje tak k zvýšeniu pocitu istoty, bezpečnosti a spokojnosti obyvateľov a návštevníkov).

V strednodobom horizonte je potrebné zvýšiť preventívne, informačno-propagačné a kontrolné aktivity, venovať pozornosť sociálne slabším vrstvám obyvateľov obce (a pri zistení problémov vo výchove riešiť konkrétne prípady v spolupráci s Úradom práce, sociálnych vecí a rodiny a Policajným zborom SR).

Efektívita v boji proti kriminalite vyžaduje komplexný prístup prevencie, riešenia zamerané na príčiny a vplyvy mikroprostredia a účinnú koordinovanú spoluprácu všetkých subjektov prevencie.

V strednodobom horizonte bude potrebné ďalej hľadať možnosti a prostriedky (vlastné zdroje, ako aj zdroje získané z dotácií a grantov) s cieľom využiť ich na podporu zníženia kriminality a iných nežiadúcich spoločenských javov, a tým uspokojiť sociálne a bezpečnostné štandardy modernej spoločnosti.



Zhodnotenie obdobia 2005 – 2014

Program hospodárskeho a sociálneho rozvoja (PHSR) obce Topoľníky na roky 2007 – 2014 stanovil ako globálny cieľ podporiť vyvážený rozvoj v obci prostredníctvom postupného zvyšovania jej konkurencieschopnosti. Hlavné priority pre dané obdobie boli nasledovné: ochrana životného prostredia, investície do občianskej infraštruktúry, podpora rozvoja služieb pre obyvateľov. V obci Topoľníky sa podarilo realizovať už mnoho úspešných aktivít, avšak je zrejmé, že nie všetky naplánované aktivity boli pripravované realizované.

Vybrané rozvojové aktivity obce Topoľníky v období 2005 – 2014

Centrálna zóna obce	2009-11		699.975,76		34.998,78		69.997,57	594.979,32		Rekonštrukcia, resp. dobudovanie chodníkov, miestnych komunikácií, parkovísk, verejného osvetlenia, hygienických zariadení, autobusových zastávok, námestia s parkom a ostatných spevnených plôch
Leader 1	2010-11		205.852,40		2.577,18		61.240,29	142.034,93		Sanácia objektu športovej haly a výstavba detských ihrísk. rekonštrukcia jestvujúcej budovy športovej haly -konkrétne jej plochej strechy a výmena určených výplní otvorov, ako aj výstavba dvoch ihrísk
Leader 2	2013		64.680,00		2.695,00		51.205,00	10.780,00		Sanácia objektu športovej haly, konkrétne výmena okien - výplní otvorov v obvodovej stene a zateplenie čelnej fasády objektu
Základná škola	2005		757.031,54		101.572,33		98.909,65	527.518,16	29.031,40	



Nájomný bytový dom	2006	ŠFRB	438.159,73				438.159,73			2 x 6 bytová jednotka – radový dom
Nájomný bytový dom	2007	ŠFRB	238.996,22				238.996,22			6 bytová jednotka – radový dom
Nájomný bytový dom	2008	ŠFRB	527.418,18				527.418,18			15 bytová jednotka
Zriadenie multifunkčných verejných centier v mikroregiónoch Klátovské rameno a Tét	2012		78.365,72		3.918,27					Realizovaná dodávka a montáž slnečných kolektorov na stavbách: -futbalový štadión -základná škola VJM -materská škola VJM -športová hala



Cyklotrasy bez hraníc	2013-14	Združenie obcí Mikroregión Klátovské rameno			6.794,88					Projekt sa realizoval na stranách slovensko-maďarských hraníc. Vzájomné prepojenie 4 mikroregiónov nachádzajúcich sa v slovenskom prihraničnom území a maďarskej obce Vámoszabadi budovanými resp. tabuľami značenými cyklotrasami (18 km + 83 km./ Obec Topoľníky má 798 m.
-----------------------	---------	---------------------------------------------	--	--	----------	--	--	--	--	------------------------------------------------------------------------------------------------------------------------------------------------------------------------------------------------------------------------------------------------------------------------------

Zdroj: Obecný úrad, 2014

Zhodnotenie obdobia 2015 – 2022

Vybrané projekty realizované obcou Topoľníky, resp. v partnerstve v období 2015 – 2022

Dátum realizácie	Vedúci projektu	Kód projektu	Názov projektu	Zdroje financovania	Rozpočet projektu v EUR	Spoluúčasť obce v EUR	Výstupy
2016 - 2018	Mikroregión Klátovské rameno		Cyklotrasy bez hraníc				Výstavba cyklochodníkov. Projekt sa realizoval na stranách slovensko-maďarských hraníc. Obec Topoľníky má 798 m.



2017 - 2020	Obec Topoľníky		Topoľníky – Kanalizácia a úprava ČOV	NFP (EÚ+ŠR)	13 412 273,60	729 498,00	Vďaka realizácii tohto projektu sa vybudovala verejná kanalizačná sieť a ČOV v obci Topoľníky
2018 - 2019	Obec Topoľníky		Rekonštrukcia MŠ	Vláda Maďarská, Bethlen Gábor Alapkezelő Zrt.	78 307,93	43 604,00	Zateplenie budovy, modernizácia sociálnych miestností MŠ, modernizácia kuchynských zariadení, vybudovanie dopravného ihriska
2019	Obec Topoľníky		Prístavba k požiarnej zbrojnici a jej modernizácia	MV SR	30 000,00		Garáž na požiarnu techniku
2019 – 2022	Obec Topoľníky		Prestavba bývalej školskej jedálne a kuchyne na detské jasle	Vláda Maďarská, Bethlen Gábor Alapkezelő Zrt.	v roku 2019 100 364,14 v roku 2021 97 334,13		Vo fáze realizácie



2021	Obec Topoľníky	SKHU/WETA/1 901/4.1/326	Modernitás és hagyomány/ Modernosť a tradícia	Interreg SK-HU	25 324,02	4 468,95	Podujatia – Projekt bol realizovaný, ešte bez refundácie
2022	Obec Topoľníky		„#We love cycling – budovanie a propagácia cyklistických chodníkov“	Interreg V-A SK - CZ	339 271,97	43 447,61	Projekt bol realizovaný, ešte bez refundácie
2021-2022	Obec Topoľníky		Stavebné práce na odstránenie havarijného stavu telocvične	MV SR	97 317,00		Vo fáze realizácie



A.II Analýza vonkajšieho prostredia

Okres Dunajská Streda zahŕňa 67 obcí – z toho 4 mestá – a rozprestiera sa na 1074,6 km² (rozlohou patrí medzi veľké okresy Slovenska). Okres sa v rámci Slovenska radí medzi väčšie aj počtom obyvateľov.

Obec Topoľníky sa nachádza 14 km od okresného centra Dunajská Streda a rovnako 14 km od mestského sídla Veľký Meder. Vzhľadom na relatívne malú veľkosť je obec úzko spätá so svojím okolím a je od neho veľmi závislá. Obec nemôže presadzovať individuálny prístup k regionálnemu rozvoju, ale musí dôkladne analyzovať svoje prostredie a plánovať svoj rozvoj v súlade s obmedzeniami a možnosťami okolia. Rozsah prekrývania sfér vplyvu miest Dunajská Streda a Veľký Meder na obec Topoľníky je veľmi vysoký.

Územie Žitného ostrova charakterizuje typický bodový charakter osídlenia v poľnohospodárskej krajine, pričom okresné mesto Dunajská Streda tvorí centrálny rozvojový pól sídelnej štruktúry priestoru obce.

Tab. 61: Zoznam obcí za okres Dunajská Streda

Baka	Baloň	Bellova Ves	Blahová	Blatná na Ostrove
Bodíky	Boheľov	Báč	Dobrohošť	Dolný Bar
Dolný Štál	Dunajská Streda	Dunajský Klátov	Gabčíkovo	Holice
Horná Potôň	Horné Mýto	Horný Bar	Hubice	Hviezdoslavov
Jahodná	Janíky	Jurová	Kostolné Kračany	Kráľovičove Kračany
Kvetoslavov	Kyselica	Kľúčovec	Kútники	Lehnice
Lúč na Ostrove	Macov	Mad	Malé Dvorníky	Medveďov
Michal na Ostrove	Mierovo	Nový Život	Ohrady	Okoč
Orechová Potôň	Oľdza	Padáň	Pataš	Potônske Lúky
Povoda	Rohovce	Sap	Topoľníky	Trhová Hradská
Trnávka	Trstená na Ostrove	Veľká Paka	Veľké Blahovo	Veľké Dvorníky
Veľký Meder	Vieska	Vojka nad Dunajom	Vrakúň	Vydrany
Zlaté Klasy	Šamorín	Štvrtok na Ostrove	Čakany	Čenkovce
Čiližská Radvaň	Ňarad			

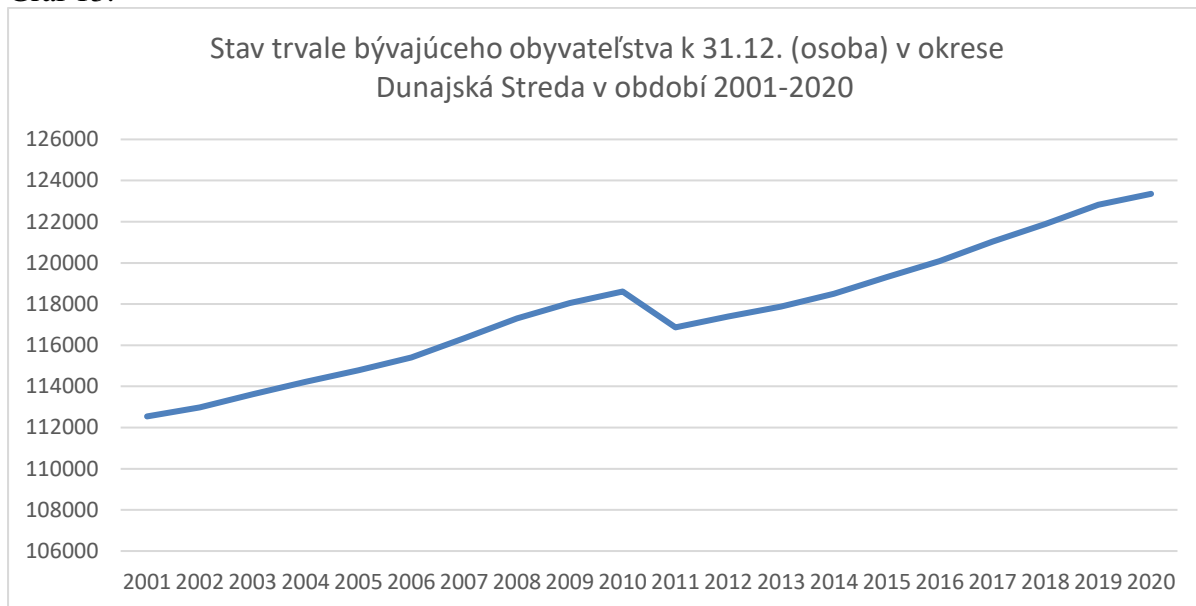
Okres patrí k najproduktívnejším poľnohospodárskym oblastiam, nachádzajú sa tu rozsiahle zásoby podzemných pitných vôd nadregionálneho významu. Z toho dôvodu bola prevažná časť okresu vyhlásená za chránenú oblasť prirodzenej akumulácie vôd Žitného ostrova.

Rastlinstvo a živočíšstvo v tomto regióne je veľmi rozmanité a bohaté. K vzácnym rastlinným druhom patria slanomilné rastliny: *palina prímorská*, *skorocel prímorský* a vodné rastliny *salvinia plávajúca* a *lekno biele*. Typickým pre okres je živočíšstvo kultúrnych stepí: *bažant obyčajný*, *jarabica poľná*, *sysel obyčajný*. Z chránených živočíšnych druhov sa tu vyskytujú najmä vodné vtáky: *kormorán veľký*, *myšiarka močiarna*, *rybárík riečny*, *blatniak tmavý*, *chocholačka sivá* a *volavka purpurová*. Znovu naplnené, dlhé roky vysychajúce, vodné ramená a vodné dielo Gabčíkovo priťahujú množstvo vodného vtáctva, vyskytuje sa tam vyše 90 druhov.

Okres Dunajská Streda susedí s okresmi: Senec, Galanta a Komárno. Dlhá južná hranica okresu je zároveň hranicou s Maďarskou republikou. V národnostnej štruktúre okresu Dunajská Streda prevahu má maďarská národnosť: podľa údajov Štatistického úradu SR sa v roku 2011 75 % obyvateľov okresu tvorili obyvatelia maďarskej národnosti.



Graf 13:



Zdroj: Štatistický úrad 2021

Tab. 62: Priemerný vek obyvateľa (rok) na rôznych regionálnych úrovniach v období 2012 – 2020

	2012	2013	2014	2015	2016	2017	2018	2019	2020
Slovenská republika	39.32	39.6	39.87	40.13	40.37	40.59	40.82	41.06	41.26
Trnavský kraj	40.15	40.44	40.72	40.98	41.23	41.48	41.72	41.99	42.23
Okres Dunajská Streda	39.84	40.16	40.45	40.7	40.93	41.16	41.41	41.66	41.88

Zdroj: Štatistický úrad 2021

Tab. 63: Index ekonomického zaťaženia osôb (percento) na rôznych regionálnych úrovniach v období 2012 – 2020

	2012	2013	2014	2015	2016	2017	2018	2019	2020
Slovenská republika	39.81	40.57	41.39	42.41	43.77	45.21	46.59	47.95	49.2
Trnavský kraj	37.61	38.46	39.4	40.48	41.95	43.48	45	46.56	47.99
Okres Dunajská Streda	36.08	36.48	37.18	38.26	39.77	41.33	42.9	44.36	45.7

Zdroj: Štatistický úrad 2021

Hospodárske výkony okresu od roku 2020 boli, žiaľ, výrazne poznačené negatívnymi následkami pandémie COVID19, vrátane jej vplyvu na zdravie a život ľudí žijúcich. S obmedzením sociálnych kontaktov sa na začiatku roka 2022 opäť spomalila ekonomická aktivita.

V rámci Trnavského kraja okres Dunajská Streda patrí medzi okresy s vyššími mierami nezamestnanosti. Okres Dunajská Streda na základe výšky priemerných miezd patrí medzi podpriemerné regióny Slovenska, príjmy tunajších obyvateľov sú výrazne pod krajským a celoslovenským priemerom.



Tab. 64: Poradie okresov v Trnavskom kraji podľa miery evidovanej nezamestnanosti v SR + miery evidovanej nezamestnanosti na Slovensku a v Trnavskom kraji – stav k 28. 02. 2022

Územie	*Prítok UoZ v mesiaci	*Odtok UoZ v mesiaci	Stav UoZ ku koncu mesiaca	Ekonomicky aktívne obyvateľstvo	Miera nezamestnanosti vypočítaná z celkového počtu UoZ (v %)	MIERA EVIDOVANEJ nezamestnanosti (v %)
Dunajská Streda	258	312	3,396	61,060	5.56	5.12
Galanta	172	231	2,107	49,319	4.27	3.95
Hlohovec	111	130	829	22,806	3.64	3.12
Piešťany	102	162	1,149	31,512	3.65	3.16
Senica	179	212	2,265	31,026	7.30	6.77
Skalica	121	168	1,022	23,997	4.26	3.95
Trnava	317	324	2,478	66,819	3.71	3.46
Trnavský kraj	1,260	1,539	13,246	286,539	4.62	4.24
Slovensko	13,263	15,730	202,049	2,701,667	7.48	6.86

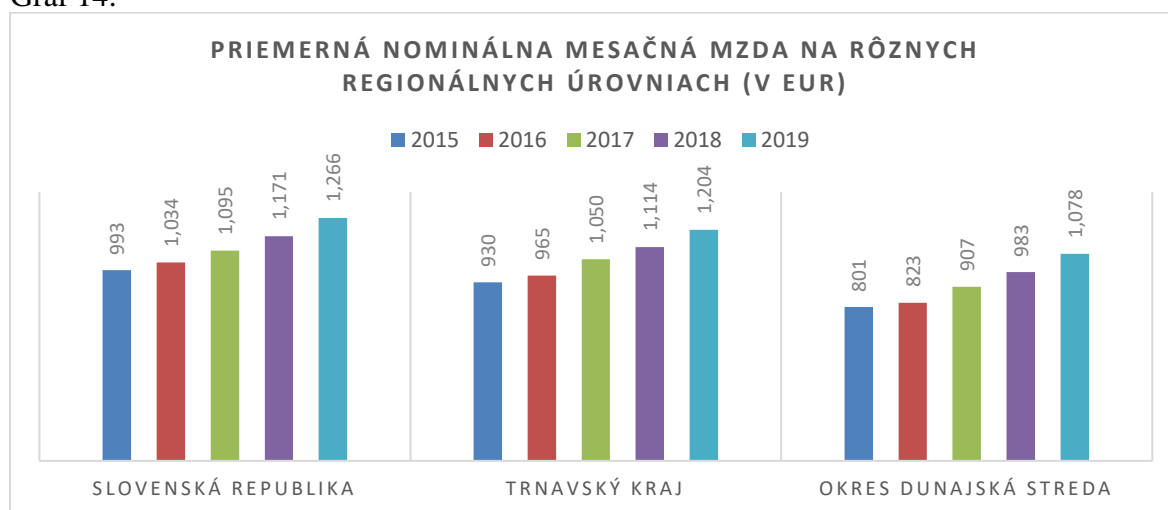
Zdroj: Ústredie práce, sociálnych vecí a rodiny, <https://www.upsvr.gov.sk/> 2022

Tab. 65: Vývoj miery evidovanej nezamestnanosti na rôznych regionálnych úrovniach v období 2019 – 2021

Územie	Ku koncu apríla 2019 v %	Ku koncu apríla 2020 v %	Ku koncu apríla 2021 v %
Slovensko	4.90	6.57	8
Okres Dunajská Streda	2.24	4.51	6.92
Trnavský kraj	2.33	4.35	5.44

Zdroj: Ústredie práce, sociálnych vecí a rodiny, <https://www.upsvr.gov.sk/> 2021

Graf 14:



Zdroj: Štatistický úrad SR, 2021

Okres Dunajská Streda by mohlo byť prítiažlivým miestom pre potenciálnych investorov v budúcnosti v dôsledku dobrej dopravnej polohy územia (v blízkosti miest



Bratislava a Győr [Maďarsko]), kvalitnej pracovnej sily a infraštruktúrnej vybavenosti (v dopravnej vybavenosti územia veľký prínos predstavuje rýchlostná komunikácia R7, avšak pre udržateľný rozvoj okresu je potrebné pokračovať vo výstavbe R7).

Súčasná výkonnosť ekonomiky okresu je mierne nižšia ako priemer Slovenska (čo naznačuje aj ukazovateľ ako priemerná mesačná nominálna mzda), avšak potenciál pre rozvoj hospodárstva regiónu je veľmi veľký – do roku 2030 sa okres môže stať jedným z najrozvinutejších hospodárskych centier Slovenska. Nevyhnutným činiteľom pre rozvoj regiónu je prílev zahraničných investícií (ktoré v uplynulých rokoch smerovali hlavne do Dunajskej Stredy a Šamorína, resp. do obce Kostolné Kračany), rozvoj progresívnych technológií, informačného a poradenského systému pre potreby podnikateľskej sféry. Najmladším priemyselným parkom okresu je Žitnoostrovský priemyselný park v obci Kostolné Kračany v susedstve mesta Dunajská Streda. Predpokladom úspešnosti je skvalitňovanie spolupráce podnikateľov a samospráv a ich integrácia do všetkých rozvojových oblastí a rozvoj cezhraničnej spolupráce.

Súkromný podnikatelia – fyzické osoby nezapísané v OR³ zohrávajú dôležitú úlohu v hospodárskom živote a vo vývoji konkurencieschopnosti každého regiónu. Vzhľadom na počet súkromných podnikateľov – fyzických osôb nezapísaných v OR postavenie regiónu je v celoštátnom pomere silnejšie, než v oblasti podnikov (právnických osôb). Z pohľadu štatistickej klasifikácie ekonomických činností SK NACE najviac fyzických osôb – živnostníkov pôsobilo v stavebníctve, väčšie zastúpenie bolo aj vo veľkoobchode a maloobchode, oprave motorových vozidiel a motocyklov a v priemyselnej výrobe.

Najvyšší počet zamestnancov v okrese Dunajská Streda pracuje v rámci obsluhy strojov a zariadení, ktorí predstavujú viac než pätinu výberovej vzorky zamestnancov. Pomerne vysoký podiel majú aj technickí, zdravotnícki a pedagogickí zamestnanci, prevádzkoví zamestnanci v službách a obchode a remeselní a kvalifikovaní robotníci v príbuzných odboroch.

Vzhľadom na odvetvovú skladbu zamestnancov je dominantou okresu priemysel, ktorý zamestnáva viac ako tretinu z výberovej vzorky zamestnancov. Na druhom mieste sa nachádzajú zamestnanci v sekcii veľkoobchod a maloobchod; oprava motor. vozidiel, za nimi nasledujú zamestnanci verejnej správy a obrany; povinného sociálneho zabezpečenia a zamestnanci dopravy a skladovania.

Okrem Dunajskej Stredy ďalšie významné hospodárske centrá okresu sú mesto Veľký Meder a mesto Šamorín.

Veľký Meder je jedným z najvýznamnejších turistických centier na juhu Slovenska: Termálne kúpalisko Thermal Corvinus (geotermálna voda s teplotou 57 až 72 °C, vyvierajúca z dvoch prameňov, má blahodarné účinky na pohybové ústrojenstvo a zabezpečuje v bazénoch oddych i relax pre všetky vekové kategórie) v susedstve rozsiahleho lesoparku na okraji mesta patrí medzi najnavštevovanejšie kúpaliská Slovenska. V meste Veľký Meder sú aj veľké priemyselné podniky: Webasto-Edscha Cabrio Slovakia s. r. o. (výroba strešných systémov pre kabriolety), Mliekareň Euromilk a. s. (firma sa zaoberá spracovávaním surového kravského mlieka, výrobou a distribúciou mliečnych produktov; výrobná štruktúra je úzko špecializovaná na trvanlivé mlieko UHT, trvanlivú šľahačku, smotanu, maslo a sušené mliečne pudinky).

V meste Šamorín sa nachádza moderný priemyselný park, funguje už 15 rokov, pričom v ňom figurujú hlavne talianske firmy zamerané na automobilový priemysel. Medzi významné spoločnosti priemyselného parku patrí MEVIS Slovakia, s. r. o. Hlavným

³ Fyzické osoby - podnikatelia, nezapísaní v obchodnom registri, sú osoby, podnikajúce na vlastnú zodpovednosť, podľa osobitných predpisov. Sú to živnostníci (podnikajúci na základe živnostenského zákona), osoby so slobodným povoláním (osoby podnikajúce na základe iného ako živnostenského zákona napr. advokáti, lekári, audítori a i.) a samostatne hospodáriaci roľníci.



predmetom činnosti spoločnosti MEVIS Slovakia, s. r. o. je výroba kovov a kovových výrobkov, nástrojárstvo v oblasti kovovýroby. Stav zamestnancov ku dňu 31.12.2020 bol 153, kým k 31.12.2019 stav zamestnancov bol 147 (zdroj: Register účtovných záznamov: <https://www.registeruz.sk/>).

Druhé najväčšie mesto okresu je významné aj v cestovnom ruchu v dôsledku výstavby rezortu x-bionic sphere od roku 2014, ktorý športový a relaxačný areál vznikol vďaka myšlienke vytvoriť kvalitné podmienky pre každého, kto nielen rád športuje, ale chce kvalitný relax, gastronómiu (návštevníci rezortu okrem špičkových športovísk s olympijskými parametrami a vybavením nájdu široké možnosti oddychu). Prevádzku rezortu X-BIONIC® SPHERE zabezpečuje X-BIONIC® SPHERE a. s. V roku 2016 rezort získal štatút Slovenského olympijského tréningového centra. Súčasťou areálu je jedno z najväčších a najmodernejších olympijských jazdeckých centier, moderný atletický štadión, hotel i kongresové priestory. Ku dňu 31. 12. 2020 X-BIONIC® SPHERE a. s. mal 135 zamestnancov, kým k 31. 12. 2019 stav zamestnancov bol 271 (zdroj: Register účtovných záznamov: <https://www.registeruz.sk/>).

Mesto Gabčíkovo patrí medzi najmladšie mestá na Slovensku. Jednou z najväčších atrakcií mesta je Vodné dielo Gabčíkovo, ktoré patrí medzi najväčšie vodohospodárske projekty v Európe a svojou výrobou elektriny je najväčšou vodnou elektrárnou na Slovensku. Vo vodnej elektrárni je inštalovaných spolu 8 agregátov s výkonom po 90 MW.

Okres poskytuje dobré možnosti pre cestovný ruch. V okrese Dunajská Streda sa cestovný ruch veľmi rýchlo rozvíja. Využíva sa najmä ako rekreačné zázemie Bratislavy pre víkendové pobyty vo vlastných objektoch a výlety najmä v letnom období za kúpaním. V súčasnosti je región Žitného ostrova vyhľadávaný najmä menej solventnou klientelou ako miesto lacnej dovolenky. Pre turizmus je mimoriadne dôležitý celkový stav územia a jeho podmienky, vrátane umelo vytvorených. V strednodobom horizonte cestovný ruch v regióne bude významnou ekonomickou aktivitou – čo potvrdzuje stúpajúci trend výstavby hotelov a ďalších ubytovacích zariadení za ostatné roky. Okres Dunajská Streda má široké možnosti pre rozvoj cestovného ruchu, čo bolo predurčené už aj v strategickom pláne rozvoja cestovného ruchu z dielne Ministerstva hospodárstva SR „Regionalizácia cestovného ruchu v Slovenskej republike“. Konkurencieschopnosť riešeného regiónu na trhu cestovného ruchu medzi inými ovplyvňujú hlavne nasledovné faktory:

- výhodná geografická poloha regiónu v rámci strednej Európy (nachádza sa v silne urbanizovanom ekonomickom trojuholníku Bratislava-Budapešť-Viedeň) – tieto veľmi dobré polohové predpoklady umožňujú, aby priťahoval hostí a návštevníkov zo Slovenska, ako aj zo susediacich zahraničných regiónov (a zároveň môže profitovať aj zo silného tranzitu),

- bohatý kultúrno-historický a spoločenský potenciál regiónu,

- vzácne prírodné prostredie regiónu (rieky, geotermálne pramene, lužné lesy atď.).

Okres možno označiť za „okres festivalov“ každoročne sa tu organizuje množstvo kultúrnych festivalov (jazzové, divadelné, detské, gastronomické). Okres sa vyznačuje diverzitou vidieckej krajiny, zachovalým jedinečným ľudovým umením, zvykmi a folklórom. Rozvoj turizmu v okrese sa môže popri cykloturistike a termálnych areáloch zakladať na vidieckom turizme, ponuke tichých lokalít, miestnych tradíciách, zachovanom kolorite a gastronómii. Nutné je však budovať zariadenia, ktoré sa kvalitou svojej ponuky vyrovnajú úrovni v susednom Maďarsku. V takom prípade je reálne získať aj solventnejšiu klientelu v porovnaní so súčasnosťou.

Z hľadiska podnikateľskej aktivity právnických a fyzických osôb možno konštatovať, že podiel právnických osôb i fyzických osôb na tisíc obyvateľov okresu je mierne nad priemerom Slovenska. V okrese Dunajská Streda najpočetnejšie zastúpenie majú



podnikateľské subjekty s počtom zamestnancov 0 – 19. Podnikateľské aktivity malých podnikov a živnostníkov v regióne sú zamerané prevažne na oblasť služieb (obchodná a sprostredkovateľská činnosť, poskytovanie iných služieb pre obyvateľstvo).

Tab. 66: Štruktúra podnikov podľa ekonomických činností podľa SK NACE Rev. 2 v okrese Dunajská Streda v roku 2020

Spolu	Poľnohospodárstvo, lesníctvo a rybolov	Priemysel spolu	Ťažba a dobývanie	Priemyselná výroba	Dodávka elektriny, plynu, pary a studeného vzduchu	Dodávka vody; čistenie a odvod odpadových vôd, odpady a služby odstraňovania odpadov	Stavebníctvo	Veľkoobchod a maloobchod; oprava motorových vozidiel a motocyklov	Doprava a skladovanie	Ubytovacie a stravovacie služby	Informácie a komunikácia	Finančné a poisťovacie činnosti	Činnosti v oblasti nehnuteľností	Odborné, vedecké a technické činnosti	Administratívne a podporné služby	Verejná správa a obrana; povinné sociálne zabezpečenie	Vzdelávanie	Zdravotníctvo a sociálna pomoc	Umenie, zábava a rekreácia	Ostatné činnosti
5830	247	749	4	700	7	38	661	990	387	250	228	11	273	908	691	0	69	149	63	154

Zdroj: Štatistický úrad SR, 2021

Tab. 67: Živnostníci podľa vybraných ekonomických činností (SK NACE Rev. 2) v okrese Dunajská Streda v roku 2020

Spolu	Poľnohospodárstvo, lesníctvo a rybolov	Priemysel spolu	Ťažba a dobývanie	Priemyselná výroba	Dodávka elektriny, plynu, pary a studeného vzduchu	Dodávka vody; čistenie a odvod odpadových vôd, odpady a služby odstraňovania odpadov	Stavebníctvo	Veľkoobchod a maloobchod; oprava motorových vozidiel a motocyklov	Doprava a skladovanie	Ubytovacie a stravovacie služby	Informácie a komunikácia	Finančné a poisťovacie činnosti	Činnosti v oblasti nehnuteľností	Odborné, vedecké a technické činnosti	Administratívne a podporné služby	Verejná správa a obrana; povinné sociálne zabezpečenie	Vzdelávanie	Zdravotníctvo a sociálna pomoc	Umenie, zábava a rekreácia	Ostatné činnosti
8337	171	815	1	793	0	21	2580	1491	294	315	272	56	30	1177	489	0	88	13	51	495

Zdroj: Štatistický úrad SR, 2021

Súkromný podnikatelia – fyzické osoby nezapísané v OR⁴ zohrávajú dôležitú úlohu v hospodárskom živote a vo vývoji konkurencieschopnosti každého regiónu. Vzhľadom na počet súkromných podnikateľov – fyzických osôb nezapísaných v OR postavenie regiónu je v celoštátnom pomere silnejšie než v oblasti podnikov (právnických osôb). Z pohľadu štatistickej klasifikácie ekonomických činností SK NACE najviac fyzických osôb – živnostníkov pôsobilo v stavebníctve, väčšie zastúpenie bolo aj vo veľkoobchode a maloobchode, oprave motorových vozidiel a motocyklov a v priemyselnej výrobe.

⁴ Fyzické osoby - podnikatelia, nezapísaní v obchodnom registri, sú osoby, podnikajúce na vlastnú zodpovednosť, podľa osobitných predpisov. Sú to živnostníci (podnikajúci na základe živnostenského zákona), osoby so slobodným povoláním (osoby podnikajúce na základe iného ako živnostenského zákona napr. advokáti, lekári, audítori a i.) a samostatne hospodáriaci roľníci.



Pozície obce i jej regiónu v strategických dokumentoch, medziobecná spolupráca

Koncepcia územného rozvoja Slovenska 2001 (KURS 2001) v znení Zmien a doplnkov č. 1 KURS 2011 vyhodnotila jednotlivé obce ako terciárne centrá, t. j. centrá na základe ich terciárnej obslužnosti (úrovne vybavenosti vybranou vyššou občianskou vybavenosťou), resp. predpokladov vytvorenia kvartérnej obslužnosti.

Na základe vyhodnotenia jednotlivých skupín zariadení občianskej vybavenosti bolo na národnej úrovni vytvorených päť skupín obcí, ktoré naznačujú úroveň obsluhy ako pre vlastné mesto, tak pre jeho zázemie. Prvé tri skupiny sú členené na dve podskupiny.

Na základe zastúpenia vybraných druhov zariadení sociálnej infraštruktúry je mesto Dunajská Streda v zmysle Koncepcie územného rozvoja Slovenska 2001 zaradené do miest druhej skupiny a prvej podskupiny – sú to mestá, ktoré majú nadregionálny až celoštátny význam (v Trnavskom kraji sa nachádza už len jedno také mesto: Piešťany).

Rozvojové osi sú súčasťou vyváženej hierarchizovanej sídelnej štruktúry. Podporujú sídelné väzby medzi obcami a rovnovážny sídelný rozvoj vrátane rozvoja vidieka. Vytvárajú podmienky pre dostupnosť k infraštruktúram, zachovanie a rozvoj prírodného a kultúrneho dedičstva a zabezpečujú požiadavky, ktoré sú na sídelnú štruktúru kladené z hľadiska ekonomických, sociálnych a environmentálnych súvislostí. Rozvojové osi tak efektívne plnia požiadavky trvalej udržateľnosti a vytvárania zdravého a environmentálne vhodného obytného i pracovného prostredia.

Koncepcia územného rozvoja Slovenska 2001 stanovuje tri stupne rozvojových osí, ktoré vychádzajú z nasledovných kritérií:

- *rozvojová os prvého stupňa* – prepája centrá osídlenia prvej skupiny a ťažiská osídlenia prvej úrovne v štáte a porovnateľné centrá mimo hraníc krajiny, pričom zahŕňa minimálne jednu cestnú komunikáciu a jednu železnicu rýchlostného typu,
- *rozvojová os druhého stupňa* – prepája centrá osídlenia druhej skupiny a ťažiská osídlenia druhej úrovne s centrami osídlenia prvej skupiny a ťažiskami osídlenia prvej úrovne, resp. prepája centrá osídlenia druhej skupiny a ťažiská osídlenia druhej úrovne medzi sebou, pričom zahŕňa minimálne jednu cestnú komunikáciu a jednu železnicu nadregionálneho významu alebo jednu rýchlostnú cestu,
- *rozvojová os tretieho stupňa* – prepája stredné centrá a ťažiská osídlenia tretej úrovne navzájom, ako aj ostatné vyhodnocované centrá osídlenia s ostatnými centrami osídlenia druhej skupiny.

Koncepcia územného rozvoja Slovenska 2001 (KURS 2001) v znení Zmien a doplnkov č. 1 KURS 2011 odporúča sa na riešenom území prednostne podporovať územný rozvoj v smere týchto osí:

- Žitnoostrovno-dunajská rozvojová os – rozvojová os druhého stupňa Bratislava – Dunajská Streda – Komárno – Štúrovo,
- Južnoslovenská rozvojová os: Dunajská Streda – Nové Zámky – Želiezovce – Šahy – Veľký Krtíš – Lučenec (v úseku Dunajská Streda – Nové Zámky, ako komunikačno-sídelnú os),
- Dudvážsko rozvojová os rozvojová os druhého stupňa Galanta – Dunajská Streda.



Obec Topoľníky leží v priestore Žitnoostrovno-dunajskej rozvojovej osi.

Polohový potenciál riešeného územia je veľmi vysoký, riešené územie:

- leží v susedstve Bratislavy, hlavného mesta SR a ťažiskového jadra stredoeurópskeho mestského regiónu Viedeň – Bratislava – Trnava – Győr.

Podľa Konceptie územného rozvoja Slovenska 2001 v znení Zmien a doplnkov č. 1 KURS 2011 je riešené územie súčasťou euroregiónov:

- euroregiónu „Váh-Dunaj-Ipeľ“ s Maďarskom,
- euroregiónu „Podunajský trojpolok“ s Maďarskom.

V rámci Konceptie spolupráce regiónov pri priestorovom usporiadaní a rozvoji Podunajského priestoru (medzinárodné projekty DONAUREGIONEN a DONAUREGIONEN+) bolo na území Trnavského kraja identifikované a popísané územia so silnými cezhraničnými, resp. cez dunajskými väzbami (Cezdunajský región Dunajská Streda – Győr), ktorého najvýznamnejšie centrum na území Trnavského kraja je mesto Dunajská Streda a na území regiónu Győr-Moson-Sopron mesto Győr. V rámci tohto územia existujú významné socioekonomické cezhraničné väzby spojené s výmenou osôb, tovaru a kapitálu.

Ďalší vývoj sídelnej štruktúry záujmového územia je potrebné vnímať v nových súvislostiach. Tieto nespočívajú len v zmenených politických a hospodárskych podmienkach Slovenska, ale predovšetkým v súvislostiach a podmienkach tzv. postindustriálnej etapy vývoja spoločnosti. Podstatou tejto etapy vývoja spoločnosti je jej transformácia zo spoločnosti „industriálnej“ na spoločnosť „informačnú“, pre ktorú je determinantom rozvoja transformácia z produkcie hmotných statkov na produkciu duchovných hodnôt. Súčasne s tým sa očakáva v súlade s charakterom postindustriálneho vývoja ďalší rozvoj primárneho a sekundárneho sektora, ktorého ďalší rozvoj tkvie v ekologizácii výroby, spôsobe spracovania a využívania ich produktov.

Pri ďalšom rozvoji obce i jej mikropriestoru sa žiada akceptovať charakteristické znaky vývoja vidieckeho osídlenia a kultúrnej krajiny, a to pri rozvoji sídiel a pri lokalizovaní výrobných a technických diel v krajine, stavieb a areálov, trás dopravy a technickej infraštruktúry a hospodárskej činnosti. To znamená:

- pri novej výstavbe akceptovať a nadväzovať na historicky utvorenú štruktúru osídlenia s cieľom dosiahnuť ich vzájomnú funkčnú a priestorovú previazanosť pri zachovaní identity, špecifičnosti a pod. pôvodného osídlenia,
- rešpektovať kultúrno-historické urbanistické celky a architektonické objekty až areály v širšom zábere než požaduje ochrana pamiatok, tzn. podchytením aj ďalších hodnôt prostredia s cieľom zabezpečiť pre ne potrebnú ochranu,
- rešpektovať potenciál kultúrnych, historických, spoločenských, technických, hospodárskych a ďalších hodnôt charakterizujúcich prostredie, a to v polohe hmotnej aj nehmotnej a vytvárať pre ne vhodné prostredie.

Združenia obcí

Podľa zákona č. 369/1990 Zb. o obecnom zriadení, v znení neskorších predpisov, obec má právo združovať sa s inými obcami v záujme dosiahnutia spoločného prospechu. V praxi najčastejším predmetom činnosti združenia obcí sú oblasti: sociálne veci, starostlivosť o životné prostredie, miestna doprava, školstvo, kultúra a miestny cestovný ruch. Svojou činnosťou združenie obcí napomáha využiť svoj prirodzený potenciál na dosiahnutie



hospodárskeho, kultúrneho a sociálneho rozvoja územia, spoločne vytvárať podmienky na plnenie úloh obcí.

Obec Topoľníky aktívne spolupracuje aj s okolitými obcami z okresu Dunajská Streda. Obec Topoľníky je členom Mikroregiónu Klátovské rameno – Tőkési-ág Kistérség (webstránka združenia: <https://www.klatovskerameno.sk/>), ktoré združenie obcí bolo založené koncom roka 2004 s cieľom spolupráce nielen v oblasti hospodárskeho a sociálneho rozvoja, ale aj v oblasti cestovného ruchu, starostlivosti o životné prostredie, či oblasť školstva a kultúry. Združenie tvorí 12 obcí s celkovým počtom vyše 16 tis. obyvateľov. Za uplynulých 18 rokov Mikroregión Klátovské rameno – Tőkési-ág Kistérség výrazne prispieval k zvýšeniu kvality životného prostredia v danom regióne (napr. cez projekty „Obstaranie kompostérov na predchádzanie vzniku BRKO“, „Solar projekt“) a k rozvoju cyklotopravy (napr. cez projekt „Cyklotrasy bez hraníc - 1. etapa výstavby“).

Obec Topoľníky je členom aj Miestnej akčnej skupiny Vodný raj – Aquaparadiso – Víziparadicsom, o. z.). Miestna akčná skupina Vodný raj – Aquaparadiso – Víziparadicsom, o. z., pôsobí na území 15 obcí (počet obyvateľov: 18 721; rozloha v km² : 226,86), Baka, Jurová, Kostolné Kračany, Kráľovičove Kračany, Kútniky, Mad, Povoda a Vrakúň, Dunajský Klátov, Horné Mýto, Malé Dvorníky, Ohrady, Topoľníky, Trhová Hradská a Veľké Dvorníky patriacich do mikroregiónu Klátovské rameno a Warkun. Oba mikroregióny vznikli v roku 2004 a oba riešili viac-menej obdobné otázky týkajúce sa zdynamizovania svojho rozvoja a skvalitnenia podmienok života na ich území. Aktivity (ako príklad možno uviesť: kultúrne, športové a spoločenské podujatia rôzneho druhu organizované samosprávami, resp. mikroregiónmi, klubmi mládeže, športovcov, dôchodcov, divadelnými súbormi, základnými a materskými školami, zväzmi poľovníkov, rybárov, hasičov, drobnochovateľov, ďalej vzdelávacie aktivity pre občanov, literárne stretnutia, výstavy, festivaly, školy v prírode, ale aj príprava a realizácia spoločných projektov financovaných zo zdrojov EÚ), ktoré tieto mikroregióny realizovali, postupne nadobudli širšie dimenzie a prerástli do vytvorenia spoločného partnerstva najskôr neformálneho a od júla 2008 aj inštitucionalizovaného charakteru. Mikroregióny si uvedomovali, že spoločnými silami môžu ľahšie prekonať svoje nedostatky, racionálnejšie riešiť problémy (tieto sú spravidla podobného zamerania) a efektívnejšie zhodnotiť svoj rozvojový potenciál.

Strategický cieľ Miestna akčná skupina Vodný raj – Aquaparadiso – Víziparadicsom, o. z. z hľadiska rozvoja svojho územia zafinovala nasledovne: Skvalitniť život na vidieku a zabezpečiť jeho zdravý a harmonický trvalo udržateľný rozvoj pri zachovaní hodnôt a tradícií vidieka pre súčasné a budúce generácie. Vo väzbe na stanovenú víziu Miestna akčná skupina Vodný raj – Aquaparadiso – Víziparadicsom, o.z. a naplnenie strategického cieľa si MAS stanovila 4 nasledovné strategické priority so špecifickými cieľmi:

- Strategická priorita 1 – Diverzifikácia vidieckeho hospodárstva smerom k rozvoju malého a stredného podnikania, remesiel, služieb, malého podnikania a ťažiskovo k vidieckemu cestovnému ruchu
Špecifický cieľ 1
Efektívne zhodnotiť disponibilný miestny potenciál a jeho prednosti pre rozvoj a diverzifikáciu vidieckej ekonomiky
- Strategická priorita 2 – Rozvoj ľudského kapitálu, vzdelanosti a informovanosti
Špecifický cieľ 2
Posilniť ľudský potenciál a jeho tvorivosť, zabezpečiť dostupnosť celoživotného vzdelávania a zvyšovania kvalifikácie
- Strategická priorita 3 – Základná infraštruktúra a služby



Špecifický cieľ 3

Zvýšiť atraktivitu územia MAS skvalitnením infraštruktúry a zlepšením dostupnosti základných služieb pre občanov i návštevníkov územia MAS

- Strategická priorita 4 – Tvorba partnerstiev a cezhraničná spolupráca, posilňovanie kapacít a výmena know-how

Špecifický cieľ 4

Uplatniť nové formy spolupráce, využiť skúsenosti partnerov a vybudovať vlastné kvalitné personálne zázemie a informačnú bázu

Obec Topoľníky je členom Združenia miest a obcí Žitného ostrova (ďalej len ZMOŽO; webstránka: <https://www.zmozo.sk/>) so sídlom v Dunajskej Strede, ktoré je dobrovoľným záujmovým združením na presadzovanie postavenia a práv miest a obcí Žitného ostrova s ohľadom na ich osobné postavenie a záujmy a potreby občanov týchto miest a obcí.

Obec Topoľníky je členom Združenia miest a obcí Slovenska (<https://www.zmos.sk/>).

Spoločný vstup Slovenska a Maďarska do EÚ vyvolal otváranie a priechodnosť spoločnej štátnej hranice týchto dvoch krajín, a tým aj vznik nových priestorových väzieb. V nových geopolitických podmienkach rozvoj obce (i jej mikropriestoru) ovplyvňuje stále silnejšie maďarské mesto Győr a jeho zázemie. Táto pohraničná poloha obce Topoľníky vytvára perspektívne predpoklady ďalšieho rozvoja obce. V regióne obce veľmi aktívnu cezhraničnú spoluprácu realizuje Európske zoskupenie pre územnú spoluprácu (EGTC) Arrabona (webstránka: <https://arrabona.eu/sk/>).

Obec Topoľníky spolupracuje v záujme rozvoja obce s viacerými obcami zo zahraničia, cieľom je spoločne riešiť problémy, posilniť spoluprácu medzi inštitúciami v pohraničí a vzájomnú výmenu poznatkov a skúseností.

Obec Topoľníky má živé cezhraničné vzťahy so 4 obcami z Maďarska (Kóny, Öttevény, Kemeneshőgyész, Szarvas, Villány).

V strednodobom horizonte Obec Topoľníky plánuje vytvoriť partnerskú spoluprácu aj s obcami z Rumunska, resp. ďalšími subjektmi z EÚ.



A.III Zhodnotenie súčasného stavu územia

SWOT analýza potenciálu rozvoja obce

Zhodnotenie súčasného stavu územia formou SWOT analýzy je spracovaná na základe auditu rozvojových zdrojov obce. Analýza sa dotýka 4 oblastí: **1.** Poloha, prírodné pomery, životné prostredie **2.** Bytový fond, dopravná a technická infraštruktúra. **3.** Ľudské zdroje, trh práce, školstvo, zdravotníctvo, sociálna oblasť, šport, kultúra **4.** Hospodárstvo, ekonomický rozvoj

Poloha, prírodné pomery, životné prostredie

Silné stránky	Slabé stránky
<ul style="list-style-type: none"> ❖ dobrá geografická poloha v blízkosti miest Dunajská Streda, Veľký Meder ❖ priaznivé prírodné podmienky pre rozvoj cestovného ruchu v obci i jej okolí ❖ dobrá kvalita ŽP ❖ prírodné lokality s významnými estetickými a biologickými hodnotami (napr. Klátovské rameno, Malý Dunaj) – vysoká výmera chránených území ❖ geotermálny prameň využívaný na turizmus ❖ revitalizácia verejného priestranstva centra obce ❖ existencia novovybudovaného systému verejnej kanalizácie a novej čistiarne odpadových vôd ❖ realizácia projektu na Malom Dunaji na zníženie rizika povodňových záplav 	<ul style="list-style-type: none"> ❖ vysoký podiel ornej pôdy na úkor lesných a trv. trávnych porastov – intenzívne využívaná poľnohospodárska pôda (veľké bloky parciel ornej pôdy) ❖ nárast zastavaných plôch – zníženie ekologickej stability ❖ nízke environmentálne povedomie občanov ❖ absencia moderného zberného dvora a moderného strojového parku na zabezpečenie ekologickej prevádzky tohto zberného dvora
Príležitosti	Ohrozenia
<ul style="list-style-type: none"> ❖ zintenzívnenie spolupráce s okolitými obcami ako aj cezhraničnej spolupráce ❖ zvýšenie ekologickej stability územia – uplatnenie princípov trvalo udržateľného rozvoja v ďalšom rozvoji územia ❖ realizovanie projektov zameraných na zlepšenie stavu životného prostredia vo všetkých jeho zložkách – vízia zameraná na trvalo udržateľný rozvoj ❖ realizácia projektov podporujúcich využitie obnoviteľných zdrojov energie (napr. slnečnej energie) ❖ rozvoj environmentálnej výchovy na školách a školských zariadeniach ❖ podpora projektov obehového hospodárstva ❖ vybudovanie zberného dvora s potrebným strojovým parkom 	<ul style="list-style-type: none"> ❖ stagnácia už nadviazanej lokálnej, regionálnej, ako aj medzinárodnej spolupráce, resp. nenadviažu sa nové partnerské vzťahy ❖ znižovanie ekologickej stability krajiny v dôsledku intenzívnenia sa stresových faktorov (znečisťovanie prírody vplyvom rozvoja dopravy) ❖ negatívne ovplyvňovanie riešeného územia (ekologické, funkčno-prevádzkové) výrobnými procesmi a dopravou na pozemných komunikáciách ❖ nadmerné využívanie umelých hnojív spôsobujúce acidifikáciu pôdy ❖ zvyšujúca sa intenzita výskytu náhlych klimatických udalostí (napr. privalové dažde, dlhé obdobia sucha atď.)



Bytový fond, dopravná a technická infraštruktúra

Silné stránky	Slabé stránky
<ul style="list-style-type: none"> ❖ relatívne kvalitný bytový fond (len 2,5 % domov bolo postavených pred r. 1945) ❖ dobré pokrytie obce signálmi mobilných operátorov ❖ dostupnosť širokopásmového internetu ❖ dobrá dopravná prepojenosť s mestom Dunajská Streda (od roku 2014 existuje aj cyklistický chodník až do okresného centra) ❖ politika rekonštrukcie miestnych komunikácií – sieť miestnych komunikácií je z veľkej časti zrekonštruovaná ❖ kvalita cesty II/211, cesty II/561, III/1399 ❖ existencia verejného rozhlasu a miestnej káblovej televízie ❖ existencia verejného vodovodu s pokrytím územia 100 % ❖ vybudovaná sieť na rozvod elektrickej energie ❖ existencia kanalizácie a čistiarne odpadových vôd 	<ul style="list-style-type: none"> ❖ nedostatok pozemkov pre individuálnu bytovú výstavbu (IBV) ❖ nevyhovujúci technický stav miestnych komunikácií na vybraných uliciach ❖ nedostatok finančných prostriedkov na údržbu technickej infraštruktúry ❖ finančná náročnosť dobudovania technickej infraštruktúry ❖ systém verejného osvetlenia bol obnovený len čiastočne
Príležitosti	Ohrozenia
<ul style="list-style-type: none"> ❖ podpora projektov rozvoja bývania v obci ❖ vytvorenie podmienok pre rozvíjanie a skvalitnenie bytového fondu obce ❖ rozšírenie obytnej zóny – rozšírenie novej štvrte o 34 stavebných pozemkov ❖ zvyšovať povedomie obyvateľstva o zodpovednosti za stav bytového fondu a jeho okolia ❖ rekonštrukcia a vybudovanie inžinierskych sietí ❖ rekonštrukcia a výstavba miestnych komunikácií ❖ rekonštrukcia a výstavba chodníkov ❖ rozvoj systému cyklistických chodníkov a cyklotrás – pokračovanie budovania cyklotrás a cyklochodníkov v obci (výstavba cyklocesty v smere na obec Okoč (tak by bolo zabezpečené prepojenie kúpeľných miest Dunajská Streda a Veľký Meder) + v smere na obec Dolný Štál) ❖ pokračovanie výstavby rýchlostnej komunikácie R7 ❖ rekonštrukcia systému verejného osvetlenia 	<ul style="list-style-type: none"> ❖ nedostatok finančných prostriedkov na ďalšie skvalitnenie technickej infraštruktúry ❖ zhoršenie kvality miestnych komunikácií z dôvodu nedostatku financií na ich údržbu



Ludské zdroje, trh práce, školstvo, zdravotníctvo, sociálna oblasť, šport, kultúra

Silné stránky	Slabé stránky
<ul style="list-style-type: none"> ❖ multikulturálny charakter obyvateľstva ❖ obec bohatá na kultúrno-historické pamiatky ❖ dobrá spolupráca obecného zastupiteľstva s aktérmi lokálneho života ❖ vysoká angažovanosť obce o spoluprácu s ďalšími obcami v riešení spoločných problémov ❖ existencia zdravotného strediska, lekárne a zubného laboratória – dostupnosť lekárov ❖ kvalitné podmienky pre vzdelávanie (MŠ, ZŠ) ❖ v obci pôsobí spevácky súbor a citarový súbor SARLÓ ❖ živý spoločenský život (každoročne sa koná deň dôchodcov, deň detí, deň obce, konajú sa futbalové turnajové dni, občania majú veľký záujem o šport) ❖ dobrá sieť športových ihrísk ❖ aktivity miestnych spoločenských organizácií (napr. kultúrnej organizácie CSEMADOK, poľovníckeho združenia, rybárskeho združenia, dobrovoľného hasičského zboru atď.) 	<ul style="list-style-type: none"> ❖ prirodzený úbytok obyvateľstva ❖ vysoká miera nezamestnanosti - nezamestnanosť narastá v dôsledku pandémie Covid-19 ❖ slabá vybavenosť obce so zariadeniami pre šport a kultúru ❖ nevyhovujúci technický stav kultúrneho domu ❖ nedostatok finančných prostriedkov na rozvoj sociálnych služieb ❖ absencia detských jasí – zariadenia starostlivosti o deti do troch rokov
Príležitosti	Ohrozenia
<ul style="list-style-type: none"> ❖ rozvoj cestovného ruchu a multifunkčného poľnohospodárstva ❖ obnovenie a rozvíjanie tradičných remesiel ❖ rozvoj celoživotného učenia ako záruky rozvoja adaptability pracovnej sily ❖ zvýšenie starostlivosti o starých a chorých obyvateľov obce ❖ zriadenie detských jasí – zariadenia starostlivosti o deti do troch rokov ❖ rozvoj zariadení pre kultúru a šport ❖ zlepšenie služieb na trávenie voľného času v obci pre miestnu mládež ❖ rekonštrukcia kultúrneho domu ❖ rozvoj cezhraničnej a medzinárodnej spolupráce 	<ul style="list-style-type: none"> ❖ úbytok obyvateľstva – mortalita, odliv mladých a talentovaných ❖ nedostatok finančných prostriedkov na skvalitnenie kultúrno-spoločenskej infraštruktúry obce ❖ nedostatok finančných prostriedkov na rozvoj sociálnej infraštruktúry ❖ nárast počtu starých občanov – záťaž na sociálny systém ❖ prehľbovanie sociálnych a ekonomických problémov, zhoršovanie úrovne bezpečnostnej situácie obyvateľstva v dôsledku nárastu sociálnej kriminality ❖ znehodnocovanie kultúrno-historických pamiatok



Hospodárstvo, ekonomický rozvoj

Silné stránky	Slabé stránky
<ul style="list-style-type: none"> ❖ priaznivé prírodné a spoločenské podmienky pre rozvoj vidieckeho cestovného ruchu, cykloturistiky a termálneho cestovného ruchu ❖ priaznivé podmienky pre multifunkčné poľnohospodárstvo ❖ možnosti rybolovu, existencia poľovníckeho revíru ❖ synergie v cestovnom ruchu – blízke centrá cestovného ruchu (Dunajská Streda, Veľký Meder) ❖ geografická blízkosť Bratislavy, Trnavy a Nitry 	<ul style="list-style-type: none"> ❖ nedostatočná ponuka pracovných príležitostí ❖ nízke mzdy ❖ obmedzenia vyplývajúce z ochrany územia a CHVO ❖ slabý turistický marketing obce
Príležitosti	Ohrozenia
<ul style="list-style-type: none"> ❖ zvyšujúci záujem o vidiecky cestovný ruch, cykloturistiku a termálny cestovný ruch ❖ zvyšujúci záujem o eko- a bioprodukty (možnosť pestovania ovocia, zeleniny) ❖ rozvoj nepotravinárskeho poľnohospodárstva - diverzifikácia tradičných činností poľnohospodárskych subjektov (napr. rozvoj agroturistiky, pestovanie liečivých rastlín, rozvíjanie ovocinárstva, poľovníctvo, oživenie remesiel) ❖ rozvoj spolupráce subjektov hospodárskeho života ❖ efektívne využitie podporných programov na rozvoj poľnohospodárstva a vidieka ❖ vytvorenie efektívneho marketingu obce ❖ vytvorenie nových pracovných miest v službách cestovného ruchu ❖ využitie prírodného potenciálu pre rozvoj turizmu ❖ rozvoj kúpeľného cestovného ruchu ❖ rozvoj vidieckej turistiky 	<ul style="list-style-type: none"> ❖ nerozvíjanie marketingu územia a úrovne poskytovaných služieb cestovného ruchu ❖ znehodnocovanie prírodného agropotenciálu územia ❖ nezáujem o turistické produkty obce i regiónu – lepšia propagácia turistických hodnôt v susedných v susedných a iných regiónoch ❖ implementácia investičných programov bez rešpektovania princípov trvalo udržateľného rozvoja ❖ presun podnikateľských subjektov do iných obcí ❖ neschopnosť subjektov písať kvalitné projekty a využívať podporné programy štátu a EÚ ❖ nedostatočná podpora CR zo strany štátu ❖ nedostatočná podpora začínajúcich podnikateľov malého a stredného podnikania zo strany štátu



Kľúčové disparity:

- pomerne vysoká nezamestnanosť v dôsledku pandémie koronavírusu Covid-19, podiel dlhodobo nezamestnaných, nekvalifikovaných a neprispôsobivých obyvateľov
- odliv absolventov škôl a mladých ľudí v dôsledku nedostatku vhodných pracovných miest
- zlý technický stav určitých objektov občianskej infraštruktúry v obci (budova kultúrneho domu)
- absencia zariadenia detských jasí – zariadenia starostlivosti o deti do troch rokov v obci
- slabá konkurencieschopnosť podnikov
- slabá spolupráca aktérov regionálneho rozvoja
- nedostatočná environmentálna infraštruktúra absencia zberného dvora
- nedostatočne vybudovaná a zrekonštruovaná dopravná a technická infraštruktúra v obci (miestne komunikácie, chodníky, cyklistické chodníky, verejné osvetlenie)
- hrozba príválových dažďov a povodní v dôsledku klimatických zmien

Hlavné faktory rozvoja:

- bohatý prírodný, kultúrny a historický potenciál pre rozvoj cestovného ruvhu
- bytová politika podporujúca kvalitný demografický rast obce
- blízkosť obce k hlavným turistickým atrakciám umožňujúci prílev turistov za kvalitnými službami do obce
- rozšírenie obytnej zóny – rozšírenie novej štvrte o 34 stavebných pozemkov
- dobré príležitosti pre cezhraničnú spoluprácu s Maďarskom v rôznych oblastiach cez programov EÚ (napr. Interreg Slovensko – Maďarsko)
- rozšírená ponuka služieb pre obyvateľov a návštevníkov
- termálne kúpalisko s celoročnou prevádzkou (geotermálny prameň)
- čisté životné prostredie vyhovujúce pre CR
- dostatok vodných zdrojov
- využívanie siete škôl pre výchovu kvalifikovaných ľudí v spolupráci s podnikateľským sektorom
- blízkosť hlavného mesta SR – Bratislava
- vybudovanie zberného dvora s modernou technickou vybavenosťou
- dokončenie rekonštrukcie miestnych komunikácií
- dokončenie rekonštrukcie verejného osvetlenia
- výstavba cyklochodníkov a cyklotrás do obcí Okoč, Dolný Štál a Trstice
- rekonštrukcia kultúrneho domu
- zníženie energetickej náročnosti verejných i súkromných budov
- zriadenie detských jasí – zariadenia starostlivosti o deti do troch rokov



B – Strategická časť

Strategická časť obsahuje stratégiu rozvoja obce pri zohľadnení jeho vnútorných špecifik a určí hlavné ciele a priority rozvoja obce pri rešpektovaní princípov regionálnej politiky v záujme dosiahnutia vyváženého udržateľného rozvoja územia.

Pri spracovaní tohto dokumentu boli plno akceptované najvýznamnejšie rozvojové dokumenty týkajúce sa územia obce – (Vízia a stratégia rozvoja Slovenska do roku 2030 – dlhodobá stratégia udržateľného rozvoja Slovenskej republiky – Slovensko 2030, Národná stratégia regionálneho rozvoja Slovenskej republiky, Plán obnovy a odolnosti Slovenskej republiky, Strategický plán Spoločnej poľnohospodárskej politiky na roky 2023 – 2027, Program Slovensko 2021 – 2027, Program hospodárskeho a sociálneho rozvoja Trnavského samosprávneho kraja na roky 2016 – 2023, Územný plán regiónu Trnavského samosprávneho kraja, Územný plán obce Topoľníky, Partnerská dohoda Slovenskej republiky na roky 2021 – 2027 atď.) ako aj zákon č. 539/2008 o podpore regionálneho rozvoja.

Zákon č. 539/2008 Z.z. o podpore regionálneho rozvoja definuje Program hospodárskeho rozvoja a sociálneho rozvoja obce nasledovne v § 8:

Program rozvoja obce

(1) Program rozvoja obce je strednodobý rozvojový dokument, ktorý je vypracovaný v súlade s cieľmi a prioritami ustanovenými v národnej stratégii a zohľadňuje ciele a priority ustanovené v programe rozvoja vyššieho územného celku, na území ktorého sa obec nachádza, a je vypracovaný podľa záväznej časti územnoplánovacej dokumentácie obce.6)

(2) Vypracovanie programu rozvoja obce zabezpečuje obec pri uplatnení partnerstva.

(3) Program rozvoja obce vytvorený v rámci partnerstva pozostáva z

a) analytickej časti, ktorá obsahuje komplexné hodnotenie a analýzu východiskovej situácie obce, odhad jej budúceho vývoja, možné riziká a ohrozenia vo väzbe na existujúce stratégie a koncepcie a využívanie vnútorného potenciálu územia, jeho limitov a rozvoja, definovanie podmienok udržateľného rozvoja obce,

b) strategickej časti, ktorá obsahuje stratégiu rozvoja obce pri zohľadnení jej vnútorných špecifik a určí hlavné smery, priority a ciele rozvoja obce rešpektovaním princípov regionálnej politiky s cieľom dosiahnutia vyváženého udržateľného rozvoja územia,

c) programovej časti, ktorá obsahuje najmä zoznam opatrení a aktivít na zabezpečenie realizácie programu rozvoja obce,

d) realizačnej časti, ktorá je zameraná na popis postupov inštitucionálneho zabezpečenia formou partnerstva a organizačné zabezpečenie realizácie programu rozvoja obce, systém monitorovania a hodnotenia plnenia programu rozvoja obce s ustanovením merateľných ukazovateľov, vecný a časový harmonogram realizácie programu rozvoja obce formou akčných plánov, a

e) finančnej časti, ktorá obsahuje finančné zabezpečenie jednotlivých opatrení a aktivít, inštitucionálnej a organizačnej stránky realizácie programu rozvoja obce.

(4) Aktualizácia programu rozvoja obce sa vypracúva podľa potreby.

(5) Program rozvoja obce a jeho aktualizáciu schvaľuje obecné zastupiteľstvo.



(6) Schválenie programu rozvoja obce a príslušnej územnoplánovacej dokumentácie, ak jej spracovanie vyžaduje osobitný predpis, je podmienkou na predloženie žiadosti obce o poskytnutie dotácie zo štátneho rozpočtu a z doplnkových zdrojov podľa § 4 ods. 2.

Pôsobnosť obcí pri podpore regionálneho rozvoja zákon č. 539/2008 Z.z. o podpore regionálneho rozvoja definuje nasledovne v § 12:

Obec vo svojej pôsobnosti na účely podpory regionálneho rozvoja

- a) analyzuje a hodnotí úroveň rozvoja svojho územia a jeho častí, zabezpečuje jeho trvalo udržateľný hospodársky rozvoj, sociálny rozvoj a územný rozvoj,
- b) zabezpečuje a koordinuje vypracovanie a realizáciu programu rozvoja obce alebo spoločného programu rozvoja obcí, pravidelne ho monitoruje a každoročne do 31. mája zasiela príslušnému vyššiemu územnému celku správu o jeho plnení a zabezpečuje súlad programu rozvoja obce alebo spoločného programu rozvoja obcí s územnoplánovacou dokumentáciou, ak jej spracovanie vyžaduje osobitný predpis,
- c) spolupracuje s vyšším územným celkom, na území ktorého sa obec nachádza, na príprave a realizácii programu rozvoja vyššieho územného celku a na účely evidencie poskytuje vyššiemu územnému celku program rozvoja obce,
- d) podieľa sa na plnení úloh, ktoré súvisia so zameraním podpory regionálneho rozvoja podľa § 3, v spolupráci s ministerstvom investícií a ostatnými sociálno-ekonomickými partnermi, ktorí sa nachádzajú na území obce,
- e) vytvára podmienky na vznik a rozvoj územnej spolupráce a partnerstiev,
- f) spolupracuje s ďalšími obcami, regiónmi a územnými celkami alebo s orgánmi iných štátov, ktoré plnia funkcie územnej samosprávy,
- g) podporuje rozvoj podnikateľských aktivít potrebných na rozvoj obce.

Stratégia, priority a ciele obce Topoľníky vychádzajú z cieľov Partnerskej dohody Slovenskej republiky na roky 2021 – 2027.

Oblasti podpory v celi politiky „Inteligentnejšia Európa“

- Podpora opatrení na rozšírenie výskumných a inovačných kapacít a využívania pokročilých technológií Podpora budovania ľudských zdrojov vo výskume a vývoji
- Podpora budovania a modernizácie centrálnej infraštruktúry pre výskum a vývoj
- Podpora účasti slovenských subjektov v Európskom výskumnom a inovačnom priestore
- Využívanie výhod digitalizácie pre občanov, podniky a vlády
- Podpora rozvoja digitálneho a údajového hospodárstva a digitálna transformácia širšej ekonomiky, výskum a vývoj a aplikovanie moderných technológií s cieľom zvyšovať inovatívnu výkonnosť Slovenska a eliminovanie negatívneho dopadu digitalizácie na spoločnosť
- Modernizácia poskytovania verejných služieb
- Podpora budovania inteligentných regiónov a miest
- Podpora digitálnej pripojiteľnosti
- Posilnenie rastu a konkurencieschopnosti najmä malých a stredných podnikov, vrátane produktívnych investícií



- Podpora malého a stredného podnikania Internacionalizácia malého a stredného podnikania
- Podpora sieťovania podnikateľských subjektov
- Rozvoj zručnosti pre inteligentnú špecializáciu, priemyselnú transformáciu a podnikanie – ľudské zdroje pre inovatívne Slovensko a EÚ
- Podpora kvality terciárneho vzdelávania orientovaného na pracovný trh
- Digitálne a podnikateľské zručnosti

Oblasti podpory v cieľi politiky „Ekologickejšia nízkouhlíková Európa“

- Podpora opatrení na zlepšovanie energetickej efektívnosti a zníženia emisií skleníkových plynov
- Podpora využívania energie z obnoviteľných zdrojov
- Rozvoj inteligentných energetických systémov, sietí a uskladnenia mimo TEN-e
- Podpora adaptácie na zmenu klímy, prevencie rizík a odolnosti voči katastrofám
- Zlepšenie kvality vôd a stavu v zásobovaní vodou a čistení odpadových vôd
- Prechod na obehové hospodárstvo s dôrazom na odpadové hospodárstvo
- Zlepšenie ochrany prírody, krajiny, biodiverzity a ekosystémových služieb,
- Zabezpečenie prieskumu, sanácie a monitorovania environmentálnych záťaží
- Zlepšenie kvality ovzdušia
- Podpora udržateľnej multimodálnej mobility

Oblasti podpory v cieľi politiky „Prepojenejšia Európa“

- Cestná doprava
 - Dobudovanie diaľničných spojení TEN-T
 - Výstavba rýchlostných ciest
 - Modernizácia a výstavba ciest I. triedy vrátane modernizácie mostov
 - Zlepšenie regionálnej dopravnej obslužnosti
- Železničná doprava
 - Modernizácia železničnej infraštruktúry zaradenej do siete TEN-T a železničných uzlov
 - Podpora regionálnej železničnej dopravy
- Vodná doprava
 - Modernizácia infraštruktúry vodnej dopravy zaradenej do TEN-T
 - Pomoc prevádzkovateľom plavidiel vnútrozemskej plavby pri zavádzaní technológií ekologizácie plavidiel

Oblasti podpory v cieľi politiky „Sociálnejšia Európa“

- Adaptabilný a prístupný trh práce
- Kvalitné inkluzívne vzdelanie
- Záruka pre mladých
- Aktívne začlenenie a dostupné služby
- Potravinová a materiálna deprivácia
- Sociálne inovácie a experimenty

Oblasti podpory v cieľi politiky „Európa bližšie k občanom“

- Budovanie administratívnych a analyticko-strategických kapacít miestnych a regionálnych orgánov



- Prevencia negatívnych spoločenských javov a vytváranie bezpečného fyzického prostredia obcí, miest a regiónov
- Regionálna a miestna infraštruktúra pre pohybové aktivity a voľný čas
- Zlepšovanie manažmentu, služieb a infraštruktúry podporujúcich kultúrne dedičstvo, komunitný rozvoj a udržateľný cestovný ruch

Oblasti podpory v cieľi politiky „Fond spravodlivej transformácie (FST)“

- Umožniť regiónom a ľuďom riešiť sociálne, zamestnanecké, hospodárske a environmentálne vplyvy prechodu k cieľu Únie v oblasti klímy a klimaticky neutrálneho hospodárstva do roku 2050 na základe Parížskej dohody.

Centrálnym pilierom stratégie Slovensko 2030, v súlade s globálnou Agendou 2030, ako aj s Európskou zelenou dohodou je udržateľnosť: dôraz na ochranu životného prostredia na Slovensku, strategické plánovanie a udržateľný rozvoj, zosúladenie priorít s rozvojovým potenciálom regiónov a rozvoj priemyslu založeného na zelenej transformácii a vysokej pridanej hodnote, automatizácii, trhových službách, digitálnej ekonomike, inováciách a výskume a vývoji. Princípmi Slovensko 2030 sú:

- environmentálna a hospodárska udržateľnosť,
- kvalita života ako rozhodujúci faktor verejných politík,
- efektívnosť, synergia, subsidiarita, sebestačnosť a integrácia,
- dôraz na priority.

Tento programový dokument plne zohľadňuje horizontálne priority, ktoré sú svojím charakterom a vplyvmi prierezovými témami všetkých priorít a budú rešpektované pri každom projekte/skupine projektov operačných programov, bez ohľadu na podporovanú tému alebo územie.

Cezhraničná spolupráca je jedným z dvoch cieľov politiky súdržnosti. Zameriava sa na riešenie spoločných výziev, ktoré členské štáty spoločne identifikovali v pohraničných regiónoch, a na využívanie nevyužitého potenciálu rastu. Predmetný pohraničný región prechádza od vstupu do EÚ dynamickým procesom otvárania. V dôsledku toho sa výrazne zlepšili sociálne a ekonomické vzťahy pohraničných obcí a miest. Obec Topoľníky plánuje realizáciu viacerých projektov v rámci cezhraničnej spolupráce medzi obcami a mestami Slovenska, Česka, Maďarska, Rumunska, Srbska a Ukrajiny i ďalších krajín EÚ (napríklad v programoch: Interreg VI-A Maďarsko-Slovensko 2021 – 2027 [<https://www.skhu.eu/>], Program Občania, rovnosť, práva a hodnoty (Citizens, Equality, Rights and Values Programme [CERV – https://ec.europa.eu/info/departments/justice-and-consumers/justice-and-consumers-funding-tenders/funding-programmes/citizens-equality-rights-and-values-programme_en] atď.)).

Územné plánovanie

Územné plánovanie patrí k dôležitým nástrojom rozvoja sídiel. Územnoplánovacia dokumentácia komplexne rieši priestorové usporiadanie a funkčné využívanie územia,



zosúlad'uje záujmy a činnosti ovplyvňujúce územný rozvoj, životné prostredie a ekologickú stabilitu a ustanovuje regulatívy priestorového usporiadania a funkčného využívania územia.

Obstarávanie územných plánov v súlade s novelami stavebného zákona č. 50/1976 Zb. patrí do kompetencie obcí. Územné plánovanie komplexne rieši funkčné využitie územia, jeho cieľom je vytvárať predpoklady k súladu výstavby a iných činností ovplyvňujúcich rozvoj obce.

Obec Topoľníky má vypracovaný Územný plán obce.

Strategický program a akčný plán Programu hospodárskeho rozvoja a sociálneho rozvoja obce Topoľníky na roky 2022 – 2027 sú v súlade s globálnym cieľom, strategickými cieľmi a prioritami Programu hospodárskeho a sociálneho rozvoja (PHSR) Trnavského samosprávneho kraja na roky 2016 – 2023.

Na obdobie r. 2016 – 2023 si Trnavský samosprávny kraj zadefinoval 3 strategické oblasti, ktoré vytvárajú základnú štruktúru rozvojovej stratégie programu hosp. a soc. rozvoja kraja:

1. Prioritná oblasť – Hospodárska

Špecifický cieľ 1.1: Posilnenie konkurencieschopnosti ekonomiky a zlepšenie podnikateľského prostredia

Špecifický cieľ je zameraný na podporu a vytváranie vhodných podmienok pre budovanie a rozvoj kvalitnej podnikateľskej infraštruktúry v oblasti hospodárstva (klastre, priemyselné parky, inkubátory atď.), skvalitnenie služieb a spoluprácu verejného a súkromného sektora.

Špecifický cieľ 1.2: Podpora výskumu, vývoja a inovácií

Cieľ je zameraný na podporu inovácií vo všetkých oblastiach hospodárstva, a to zavádzaním nových technológií a inovácií do výrobných prevádzok pri výstavbe a rekonštrukcii priemyselných zón, ako aj na materiálno-technologické vybavenie výskumných inštitúcií za účelom zlepšenia podmienok vedecko-výskumných aktivít.

Špecifický cieľ 1.3: Podpora rozvoja cestovného ruchu a športu

Cieľ je zameraný na podporu poznatkovo-intenzívnych služieb, najmä v tradičných odvetviach cestovného ruchu, podporu vzniku a rozvoja inovatívnych firiem a ich udržateľnosti v službách cestovného ruchu, vrátane zvyšovania kvality služieb, prepojenie cestovného ruchu s ostatnými odvetviami v regióne, rozvoj športu, kúpeľníctva, propagácia cestovného ruchu, budovanie a obnovu cyklotrás a ďalších progresívnych foriem cestovného ruchu.

Špecifický cieľ 1.4: Verejná osobná a nemotorová doprava, prepájanie kraja s dopravnými sieťami a zlepšenie dopravnej dostupnosti regiónu



Špecifický cieľ je zameraný na zvýšenie atraktivity nemotorovej, najmä cyklistickej dopravy, prostredníctvom budovania siete bezpečných cyklotrás a nadväzujúcej infraštruktúry, na organizáciu, prevádzku a infraštruktúru verejnej osobnej dopravy s cieľom zvýšenia počtu prepravených osôb v regióne, rieši oblasť prímestskej a mestskej dopravy v nadväznosti na ostatnú dopravnú infraštruktúru, zahŕňa podporu rekonštrukcie ďalších úsekov železničných tratí na území kraja, podporu budovania leteckej infraštruktúry a vodnej prepravy, ako aj podporuje vzájomné poprepájanie trás s trasami v susediacich regiónoch, vrátane cezhraničných regiónov.

Špecifický cieľ 1.5: Prepájanie kraja komunikačnými sieťami a zlepšenie komunikačnej dostupnosti v rámci samotného regiónu

Prepojenie kraja komunikačnými sieťami a zlepšenie komunikačnej dostupnosti v regióne prispeje k vytvoreniu spoločnosti, schopnej flexibilne reagovať na meniace sa podmienky a otvárajúce sa príležitosti a prispeje k napĺňaniu priorít TTSK, a to hospodárskemu rastu, zvýšeniu konkurencieschopnosti regiónu, posilneniu ekonomiky a v neposlednom rade aj k zefektívneniu verejnej správy. Opatrenie je zamerané na podporu rozvoja telekomunikačných a prenosových sietí prostredníctvom budovania siete vysokorýchlostného internetu na území kraja, podporu zavádzania a rozvoja elektronizácie služieb verejnej správy a informačných systémov.

Špecifický cieľ 1.6: Zlepšenie dostupnosti k infraštruktúre TEN-T a cestám I. triedy s dôrazom na rozvoj multimodálneho dopravného systému a podpora regionálnej a miestnej mobility

Špecifický cieľ sa zameriava na zlepšenie súčasného stavu cestnej siete, posilnenie regionálnej mobility prepojením sekundárnych a terciárnych uzlov s infraštruktúrou TEN-T. Zahŕňa investície do rekonštrukcií a modernizácií ciest II. a III. triedy a miestnych komunikácií, budovanie a rekonštrukcie mostov, chodníkov, odstraňovanie kritických nehodových lokalít, kritických uzlov a križovatiek, zmiernenie negatívnych dopadov cestnej premávky na obyvateľov kraja.

Špecifický cieľ 1.7: Podpora poľnohospodárstva a rozvoja vidieka

Špecifickým cieľom podpory poľnohospodárstva a rozvoja vidieka je posilnenie postavenia vidieka transferom vedomostí a znalostí, zvýšenie konkurencieschopnosti podnikov prostredníctvom inovácií, podporuje spoluprácu medzi poľnohospodárskymi podnikmi, ako aj medzi poľnohospodármi a spracovateľmi s cieľom lepšej finalizácie produkcie, vytvárania krátkych odbytových reťazcov, rozvoja miestnych trhov, ochrany životného prostredia a zlepšenia starostlivosti o les. Podporuje spoluprácu medzi malými hospodárskymi subjektmi v odvetví poľnohospodárstva, potravinovom reťazci, sektore lesného hospodárstva, lepšie využitie prírodných zdrojov, ochranu životného prostredia, životných podmienok zvierat a zlepšenie kvality života na vidieku.

Špecifický cieľ 1.8: Podpora cezhraničnej, nadnárodnej a medzinárodnej spolupráce



Výhodná poloha a spoločná hranica s tromi štátmi dáva predpoklad na rozvoj cezhraničnej spolupráce s Českou republikou, Maďarskom a Rakúskom. Špecifický cieľ je zameraný na podporu a rozvoj cezhraničnej, nadnárodnej a medzinárodnej spolupráce a na dosahovanie pozitívnych úspechov a napĺňanie spoločných cieľov v hospodárskej oblasti.

2. Prioritná oblasť – Sociálna

Špecifický cieľ 2.1: Vytváranie vhodných podmienok pre rozvoj vzdelávania

Špecifický cieľ je zameraný na vytváranie vhodných podmienok pre rozvoj vzdelávania na každom jeho stupni (predprimárne, primárne, stredoškolské a celoživotné vzdelávanie) a zvýšenie dostupnosti predprimárneho, primárneho a inkluzívneho vzdelávania. Hlavným cieľom je zlepšenie podmienok vzdelávania výstavbou, rekonštrukciou a modernizáciou budov predškolských a školských zariadení, kuchynských zariadení a telocviční, vrátane bezbariérových vstupov. Súčasťou je aj podpora zvýšenia kvality a efektívnosti celoživotného vzdelávania s dôrazom na prehlbovanie a zvyšovanie kvalifikácie, s prihliadnutím na potreby trhu práce. Ďalším z cieľov je skvalitnenie a modernizácia vzdelávacieho procesu podporou materiálno-technického vybavenia odborných učební, zlepšenie podmienok stredísk praktického vyučovania a stredísk odbornej praxe. Súčasťou špecifického cieľa sú aj opatrenia na podporu aktivít, zameraných na zvyšovanie zručností a vedomostí v oblasti informatizácie.

Špecifický cieľ 2.2: Zvyšovanie zamestnanosti všetkých vekových skupín obyvateľstva v produktívnom veku za účelom minimalizácie nezamestnanosti v regióne

Špecifický cieľ sa zameriava na zvyšovanie zamestnanosti všetkých vekových skupín obyvateľstva a zníženie nezamestnanosti, s osobitným dôrazom na dlhodobo nezamestnaných, nízko kvalifikovaných, starších a zdravotne postihnutých osôb. Významnou je aj podpora vzdelávacích programov, tvorbu projektov a koncepcií, zameraných na nezamestnaných, sociálne odkázaných obyvateľov, ako i na marginalizované skupiny. Cieľom je aj zlepšenie podmienok pre zosúladenie pracovného a rodinného života a rovnosť medzi pohlaviami vo všetkých oblastiach, vrátane oblasti prístupu k zamestnaniu

Špecifický cieľ 2.3: Podpora poskytovania sociálnych služieb a sociálna inklúzia

Špecifický cieľ je orientovaný na skvalitnenie života obyvateľov kraja prostredníctvom lepšieho poskytovania sociálnych služieb a podnikateľskú činnosť v sociálnych službách, podporu pri prechode z inštitucionálnej na komunitnú starostlivosť, podporu dobrovoľníckej činnosti, zariadení sociálnoprávnej ochrany detí a sociálnej kurately. Zároveň je zameraný na podporu rekonštrukcie, rozširovania a modernizáciu existujúcich sociálnych zariadení a zabezpečenie materiálno-technického vybavenia. Podporuje vznik špecializovaných zariadení, podporovaného bývania a rehabilitačných stredísk. Cieľ je zameraný na podporu verejných služieb pre všetky vekové skupiny.



Špecifický cieľ 2.4: Zvyšovanie kvality a efektívnosti zdravotníckych služieb a integrácia primárnej zdravotnej starostlivosti v kraji

Špecifický cieľ je zameraný na zvyšovanie kvality a efektívnosti zdravotníckych služieb rekonštrukciou a modernizáciou zdravotníckych zariadení a podporu modernizácie zdravotníckej infraštruktúry a implementácie nových diagnostických terapeutických postupov, vrátane integrácie primárnej zdravotníckej starostlivosti. Súčasťou cieľa je aj podpora zdravotníckej osvetu a zdravého životného štýlu.

Špecifický cieľ 2.5: Zachovanie kultúrneho dedičstva a zabezpečenie rozvoja kultúry, kultúrnych a osvetových zariadení, zachovanie kultúrnych a ľudových tradícií kraja

Špecifický cieľ je zameraný na podporu aktívneho zapojenia sa obyvateľov do kultúrneho života regiónu, podporuje tradičné remeslá, remeselné a hospodárske dvory, tradičné podujatia a mnohé iné, podporuje aktivity, zamerané na budovanie, rekonštrukciu a modernizáciu kultúrnych a osvetových zariadení v kraji, spoluprácu kultúry a cestovného ruchu, agroturistiky, školstva, a pod., podporuje všetky činnosti v kreatívnom priemysle, vrátane budovania kreatívnych centier, podporuje aktivity, smerujúce k zachovaniu ľudových tradícií v kraji a spolupodieľa sa na zachovaní kultúrneho dedičstva regiónu podporou hmotných a nehmotných kultúrnych pamiatok, rekonštrukciu pamiatok, nehnuteľností, zaradených medzi kultúrne pamiatky.

Špecifický cieľ 2.6: Vypracovanie koncepcií, dokumentov, zabezpečujúcich informovanosť v sociálnej oblasti

Špecifický cieľ je zameraný na podporu pri tvorbe strategických dokumentov, resp. ich aktualizácií, koncepcií, štúdií, akčných plánov, analýz za účelom zvýšenia povedomia verejnosti v oblasti vzdelávania, zamestnanosti, sociálnych služieb, zdravotníctve a kultúre.

Špecifický cieľ 2.7: Podpora cezhraničnej, nadnárodnej a medzinárodnej spolupráce

Špecifický cieľ je orientovaný na podporu a rozvoj cezhraničnej, nadnárodnej a medzinárodnej spolupráce pôsobiacej v sociálnej oblasti, podporu existujúcich a nových cezhraničných partnerstiev, realizujúcich spoločné investičné a neinvestičné aktivity v danej oblasti.

3. Prioritná oblasť – Environmentálna

Špecifický cieľ 3.1: Investície do vodného hospodárstva

Prostredníctvom aktivít, zahrnutých v špecifickom ciele, budú podporované aktivity zamerané na rekonštrukciu a budovanie vodovodných sietí, objektov a zariadení verejného vodovodu, rekonštrukciu vodárenských zdrojov, na rekonštrukciu a dobudovanie verejných kanalizácií a



čistiarní odpadových vôd. Za účelom dosiahnutia dobrého stavu podzemných a povrchových vôd je potrebné dbať na pozdĺžnu a postrannú kontinuitu vodných tokov, odstraňovanie bariér a znečisťujúcich látok, pritekajúcich vodnými tokmi. Súčasťou cieľa je aj podpora pri výstavbe a rekonštrukcii odvodňovacích rigolov, resp. záchytných nádrží, podpora pri budovaní a realizácii protipovodňových opatrení a pripravenosti územia kraja na vznik mimoriadnych udalostí, ktoré vznikajú zmenou klímy.

Špecifický cieľ 3.2: Zabezpečenie ochrany ovzdušia pred vysokým množstvom znečisťujúcich látok do ovzdušia

Opatrenie v špecifickom ciele je zamerané na zlepšenie kvality ovzdušia, obsahujúce minimálne množstvo znečisťujúcich látok. Cieľom je zlepšenie kvality ovzdušia prostredníctvom účinných technických a technologických opatrení v ekonomickom aj vo verejnom sektore.

Špecifický cieľ 3.3: Skvalitnenie nakladania s odpadmi

Strategickým cieľom v oblasti odpadového hospodárstva je obmedzenie skládkovania odpadov a podpora zhodnocovania odpadov so zameraním na recykláciu, triedenie a odstraňovanie environmentálnych záťaží. Pri napĺňaní cieľa budú realizované aktivity, zamerané na zníženie produkcie odpadov, čím sa dosiahne zvýšenie miery zhodnocovania odpadov, so zameraním na ich prípravu na opätovné použitie a recykláciu. Taktiež budú podporené projekty a programy, zaoberajúce sa environmentálnou výchovou a osvetou.

Špecifický cieľ 3.4: Efektívne využívanie prírodných zdrojov, ekosystémov a ekosystémových služieb, starostlivosť o pôdu a lesy

Špecifický cieľ je zameraný na efektívne vyžívanie prírodných zdrojov a starostlivosťou o pôdu a lesy. Zameriava sa tiež na podporu zabezpečenia podmienok pre zachovanie biologickej diverzity, zlepšenia stavu ekosystémov a zlepšenia stavu životného prostredia v mestských oblastiach, a to hlavne rozširovaním plôch zelene, udržiavaním jestvujúcich plôch zelene a rekonštrukciou oddychových zón a lokalít, podporu pri revitalizácii lesov a pri obnove biokoridorov. Cieľ je upriamený aj na výchovu k environmentálne zodpovednému správaniu sa a k zvyšovaniu informovanosti obyvateľstva o využívaní prírodných zdrojov a ochrane zelene a lesa.

Špecifický cieľ 3.5: Vytváranie vhodných podmienok pre výrobu, energetickú efektívnosť a distribúciu energie z obnoviteľných zdrojov

Špecifický cieľ je zameraný na podporu perspektívnych a inovatívnych technológií, využívajúcich obnoviteľné zdroje energie, čím sa zvýši výroba tepla a energie. Podporovaná bude modernizácia, rekonštrukcia a rozširovanie infraštruktúry v oblasti energetiky a infraštruktúry pre využívanie obnoviteľných zdrojov energie za účelom zníženia efektívnej náročnosti verejných budov. Cieľ sa orientuje aj na znižovanie energetickej náročnosti



obytných domov, verejných budov, materských, základných a stredných škôl, sociálnych, zdravotníckych a kultúrnych zariadení a kultúrnych pamiatok.

Špecifický cieľ 3.6: Podpora medzinárodnej, nadnárodnej a cezhraničnej spolupráce

Špecifický cieľ je zameraný na podporu a rozvoj cezhraničnej, nadnárodnej a medzinárodnej spolupráce v environmentálnej oblasti, podporu existujúcich a nových cezhraničných partnerstiev, realizujúcich spoločné investičné a neinvestičné aktivity v danej oblasti.

PHSR Trnavského samosprávneho kraja definuje nasledovnú víziu pre kraj: „*Konkurencieschopný a všestranne rozvinutý kraj efektívne využívajúci všetky zdroje pri zachovaní prírodných, kultúrnych a historických hodnôt, pamiatok, kvality života a životného prostredia. Mobilizácia vnútorných zdrojov regiónu a získanie mimoregionálnych zdrojov pre realizovanie zámerov, spejúcich k rozvoju kraja.*“

Agenda 2030 pre udržateľný rozvoj (OSN 2015) je kľúčovou agendou pre zabezpečenie globálneho udržateľného rozvoja. Jej transformačný charakter je vyjadrený v 17-ich cieľoch udržateľného rozvoja (Sustainable Development Goals – SDGs). Slovensko si v roku 2018 zvolilo taký prístup k národnej implementácii Agendy 2030, ktorý 17 cieľov udržateľného rozvoja premietol na národnú úroveň prostredníctvom šiestich *Národných priorít implementácie Agendy 2030*, schválených Vládou SR v roku 2018.¹ Ide o nasledujúce priority: – Vzdelanie pre dôstojný život – Smerovanie k znalostnej a environmentálne udržateľnej ekonomike pri demografických zmenách a meniacom sa globálnom prostredí – Znižovanie chudoby a sociálna inklúzia – Udržateľné sídla, regióny a krajina v kontexte zmeny klímy – Právny štát, demokracia a bezpečnosť – Dobré zdravie. Rozvojová vízia obce Topoľníky na roky 2022 – 2027 sleduje aj vyššie uvedené Národné priority implementácie Agendy 2030.

Rozvojová vízia obce Topoľníky na roky 2022 – 2027 je v súlade s *Víziou a stratégiou rozvoja Slovenska do roku 2030 – dlhodobou stratégiou udržateľného rozvoja Slovenskej republiky – Slovensko 2030*. Princípmi *Slovensko 2030* sú:

- environmentálna a hospodárska udržateľnosť,
- kvalita života ako rozhodujúci faktor verejných politík,
- efektívnosť, synergia, subsidiarita, sebestačnosť a integrácia,
- dôraz na priority.

SMART Topoľníky

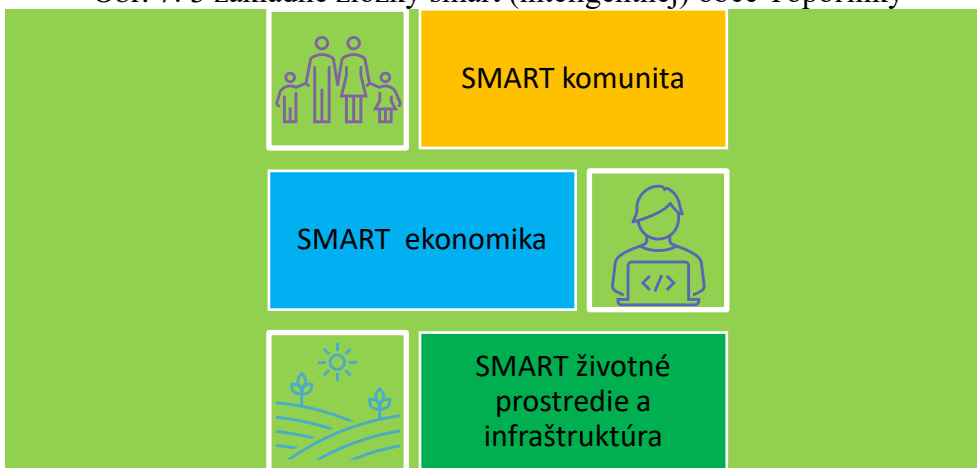
Nasledujúce desaťročie prináša nové technológie, inovácie a trendy, ktoré dynamicky menia svet a zasahujú do všetkých oblastí života aj na vidieku. V strednodobom horizonte je potrebné realizovať viaceré aktivity, ktorými obec bude podporovať inteligentný rozvoj miestnej komunity. Téma SMART rozvoja je prioritou celej Európskej únie. Inovácie a IKT riešenia ponúkajú rozsiahle možnosti pre rozvoj infraštruktúry a budovanie inteligentných komunít.

3 základné piliere SMART rozvoja:



- ✓ smart prostredie – ochrana a udržateľné využívanie zdrojov s modernou infraštruktúrou,
- ✓ smart ekonomika – udržateľné, efektívne a konkurencieschopné zhodnocovanie zdrojov,
- ✓ smart komunita – tolerantné, otvorené, vzdelané, zdravé a aktívne spoločenstvo obyvateľov, podnikateľov, návštevníkov + smart spravovania/riadenia územia (governance).

Obr. 7: 3 základné zložky smart (inteligentnej) obce Topoľníky



Zámerom tejto kapitoly je identifikácia prioritných rozvojových oblastí obce a zároveň stanovenie strategických cieľov, priorít a opatrení predstavujúcich rozvojovú stratégiu obce nadväzujúcu na výsledky komplexného auditu rozvojového potenciálu záujmového územia, na SWOT analýzu a na vyššie uvedené programové dokumenty.

Globálnym cieľom Programu hospodárskeho rozvoja a sociálneho rozvoja obce Topoľníky je podporiť vyvážený rozvoj v obci prostredníctvom postupného zvyšovania jej konkurencieschopnosti. Strategickým cieľom obce je vytvorenie vhodného sociálnoekonomického a trvalo udržateľného prostredia, ktoré bude podporovať vlastné úsilie a výkony obyvateľov pri tvorbe pracovných príležitostí, povedie jednotlivcov k dobrovoľnej zodpovednosti o sociálne slabších a o životné prostredie.

Cieľom rozvojovej stratégie je vybudovať príťažlivú obec pre vlastných obyvateľov, ako aj návštevníkov obce, zlepšiť občianska a technickú infraštruktúru obce, zlepšiť súčasný stav životného prostredia v obci, zviditeľniť obec pre potenciálnych turistov a potenciálnych podnikateľov, a tým aj posilniť miestnu ekonomiku.

Strategické prioritné rozvojové oblasti obce

Vychádzajúc z analýzy existujúceho stavu hospodárskych a sociálnych podmienok v obci boli identifikované nasledovné strategické prioritné rozvojové oblasti obce:

- ✓ **Trvalo udržateľný ekonomický rozvoj obce**
- ✓ **Kvalitná občianska infraštruktúra obce**
- ✓ **Udržateľná dopravná a technická infraštruktúra obce**
- ✓ **SMART Topoľníky**
- ✓ **Rozvoj bytového fondu a zlepšenie podmienok bývania**



✓ Ochrana životného prostredia

Strategický cieľ v hospodárskej oblasti: Trvalo udržateľný hospodársky rozvoj založený na miestnych zdrojoch.

Strategický cieľ v sociálnej oblasti: Kvalitné a inkluzívne sociálne služby zabezpečujúce spokojnosť obyvateľov obce.

Strategický cieľ v environmentálnej oblasti: Kvalitné životné prostredie v obci Topoľníky.

Strategická vízia obce Topoľníky

Riadiaci výbor a pracovné skupiny formulovali nasledovnú strategickú víziu obce Topoľníky:

„Topoľníky – atraktívna, sociálna, zdravá, vzdelaná, kultúrna a progresívna obec s modernou občianskou a technickou infraštruktúrou, udržateľnou mobilitou, rozvinutým cestovným ruchom a inovatívnym podnikateľským sektorom vo vysokokvalitnom životnom prostredí. Obec poskytujúca inkluzívne prostredie pre miestnych obyvateľov i návštevníkov obce.“



Tabuľka strategických prioritných rozvojových oblastí, cieľov a opatrení

Prioritná oblasť - Hospodárska						Prioritná oblasť - Sociálna				Prioritná oblasť - Environmentálna	
<ul style="list-style-type: none"> • Strategická prioritná rozvojová oblasť č. 1: Trvalo udržateľný ekonomický rozvoj obce • Strategická prioritná rozvojová oblasť č. 3: Udržateľná dopravná a technická infraštruktúra obce • Strategická prioritná rozvojová oblasť č. 4: SMART Topoľníky 						<ul style="list-style-type: none"> • Strategická prioritná rozvojová oblasť č. 2: Kvalitná občianska infraštruktúra obce • Strategická prioritná rozvojová oblasť č. 5: Rozvoj bytového fondu a zlepšenie podmienok bývania 				<ul style="list-style-type: none"> • Strategická prioritná rozvojová oblasť č. 6: Ochrana životného prostredia 	
Cieľ 1: Zvýšiť podiel malých a stredných podnikateľov v lokálnej ekonomike	Cieľ 2: Rast zamestnanosti založený na kvalifikovanej a flexibilnej pracovnej sile, rozvoj inkluzívneho trhu práce a rovnosti príležitostí	Cieľ 3: Cestovný ruch	Cieľ 1: Rozvoj dopravnej infraštruktúry	Cieľ 2: Rozvoj inžinierskych sietí	Cieľ 1: Rozšírenie inteligentných technológií, systémov a služieb	Cieľ 1: Optimalizovať občiansku infraštruktúru obce	Cieľ 2: Zlepšiť sociálne služby v obci	Cieľ 3: Bohatý kultúrny život a ochrana kultúrneho dedičstva	Cieľ 4: Cezhraničná a medzinárodná spolupráca	Cieľ 1: Vytvárať atraktívne podmienky pre trvalo udržateľný rozvoj bývania v obci Topoľníky	Cieľ 1: Zlepšenie stavu životného prostredia a udržateľný manažment prírodných zdrojov



<p>Opatrenie 1.1: Posilnenie miestnych malých a stredných podnikateľov, zelených ekonomických iniciatív</p>
<p>Opatrenie 2.1: Podpora vytvárania nových pracovných miest v obci</p>
<p>Opatrenie 3.1: Rozvoj nástrojov na podporu turizmu v obci a zlepšenie infraštruktúry cestovného ruchu</p>
<p>Opatrenie 1.1: Lepšia dostupnosť obce a modernizácia cestnej dopravy</p>
<p>Opatrenie 2.1: Rozšírenie a skvalitnenie inžinierskych sietí</p>
<p>Opatrenie 1.1: Podpora využívania inteligentných technológií a systémov pri poskytovaní služieb pre občanov</p>
<p>Opatrenie 1.1: Budovanie a rozvoj občianskej infraštruktúry</p>
<p>Opatrenie 2.1: Rozvoj sociálnych služieb</p>
<p>Opatrenie 3.1: Skvalitnenie podmienok pre kvalitný kultúrny život v obci</p>
<p>Opatrenie 4.1: Zbližovanie obyvateľov pohraničných regiónov a obyvateľov EÚ</p>
<p>Opatrenie 1.1: Podpora rozvoja podmienok pre zvýšenie dostupnosti bývania v kvalitnom životnom prostredí</p>
<p>Opatrenie 1.1: Zlepšené zaobchádzanie s odpadovými vodami</p> <p>Opatrenie 1.2: Využívanie alternatívnych a obnoviteľných zdrojov energie</p> <p>Opatrenie 1.3: Riešenie problémov odpadového hospodárstva</p> <p>Opatrenie 1.4: Revitalizácia verejnej zelene a verejných priestranstiev, zmiernenie klimatických zmien a znižovanie ich dopadu, podpora obehového hospodárstva</p>



C – Programová časť

Programová časť obsahuje strategické prioritné rozvojové oblasti obce, definovanie strategických cieľov pri jednotlivých prioritných oblastiach, zoznam opatrení a aktivít na zabezpečenie realizácie programu rozvoja obce. Program obsahuje podrobnejšie rozpracovanie strategických cieľov v hospodárskej, sociálnej a environmentálnej politike na úroveň opatrení a aktivít.

Strategické prioritné rozvojové oblasti obce

➔ Strategická prioritná rozvojová oblasť č.1: Trvalo udržateľný ekonomický rozvoj obce

Strategický cieľ: *Zabezpečiť trvalo udržateľný hospodársky rast v miestnej ekonomike a v okolí obce, ktorý je základom hospodárskeho a sociálneho postavenia obyvateľov obce. Podpora multifunkčného poľnohospodárstva, priemyslu a služieb. Zvýšiť kvalitu a rozsah služieb cestovného ruchu. Zvýšenie zamestnanosti obyvateľov obce. Vytvárať viac pridanej hodnoty.*

Cieľ 1: Zvýšiť podiel malých a stredných podnikateľov v lokálnej ekonomike

Opatrenie 1.1: Posilnenie miestnych malých a stredných podnikateľov, zelených ekonomických iniciatív

Aktivity:

- Podpora zvýšenia konkurencieschopnosti malých a stredných podnikateľov
- Podpora diverzifikácie lokálnej ekonomiky

Cieľ 2: Rast zamestnanosti založený na kvalifikovanej a flexibilnej pracovnej sile, rozvoj inkluzívneho trhu práce a rovnosti príležitostí

Opatrenie 2.1: Podpora vytvárania nových pracovných miest v obci

Aktivity:

- Podpora rekvalifikačných kurzov a vzdelávacích programov poskytujúcich rôzne kvalifikácie s ohľadom na dynamiku trhu práce
- Podpora programov na elimináciu prejavov diskriminácie na trhu práce postavenej na akomkoľvek základe
- Podporu tvorby nových pracovných miest v odvetviach zeleného rastu

Cieľ 3: Cestovný ruch

Opatrenie 3.1: Rozvoj nástrojov na podporu turizmu v obci a zlepšenie infraštruktúry cestovného ruchu

Aktivity:

- Podpora budovania zariadení na vidiecky cestovný ruch a agroturistiku
- Propagácia obce – turistický marketing obce
- Nadviazanie cezhraničnej a medzinárodnej spolupráce
- Projekty posilňujúce rozvoj cestovného ruchu



⇒ **Strategická prioritná rozvojová oblasť č. 2: Kvalitná občianska infraštruktúra obce**

Strategický cieľ: *Zabezpečiť dostupnosť kvalitnej občianskej infraštruktúry v školskej, sociálnej, zdravotnej a kultúrnej oblasti. Inkluzívna obec. Rozvoj sociálnych služieb a podpora integrácie rôznych skupín obyvateľov do spoločenského života. Vytvoriť podmienky pre aktívne zapájanie sa občanov do života obce. Podpora miestnych občianskych organizácií. Podporiť už existujúce a vytvoriť nové cezhraničné a medzinárodné partnerstvá rôznych subjektov, ktoré budú spoločne realizovať aktivity podporujúce konkurencieschopnosť miestnej komunity.*

Cieľ 1: Optimalizovať občiansku infraštruktúru obce

Opatrenie 1.1: Budovanie a rozvoj občianskej infraštruktúry

Aktivity:

- Oprava, rekonštrukcia a výstavba objektov občianskej infraštruktúry
- Podpora kultúry, športu, školských a voľnočasových programov
- Rekonštrukcia a výstavba športových zariadení
- Rekonštrukcia kultúrnych zariadení
- Rekonštrukcia školských zariadení
- Podpora zdravotníckych služieb
- Zriadiť zariadenie starostlivosti o deti do troch rokov (poskytovanie starostlivosti v detských jasliach)

Cieľ 2: Zlepšiť sociálne služby v obci

Opatrenie 2.1: Rozvoj sociálnych služieb

Aktivity:

- Poradenstvo v školskej, sociálnej, zdravotnej a kultúrnej oblasti
- Rozšírenie osvetu s protidrogovou a protialkoholickou tematikou
- Rozširovanie opatrovateľských služieb pre obyvateľov
- Koordinovanie poskytovania sociálnej pomoci v obci
- Rozšírenie sociálnej starostlivosti a služieb pre marginalizované skupiny a deti a podpora sociálneho zapojenia nezamestnaných

Cieľ 3: Bohatý kultúrny život a ochrana kultúrneho dedičstva

Opatrenie 3.1: Skvalitnenie podmienok pre kvalitný kultúrny život v obci

Aktivity:

- Zabezpečenie ochrany kultúrneho dedičstva
- Zlepšenie ponuky kultúrnych podujatí v obci
- Zvýšiť kultúrne povedomie obyvateľstva
- Prehlbovanie spolupráce s aktérmi kultúrneho života



Cieľ 4: Cezhraničná a medzinárodná spolupráca

Opatrenie 4.1: Zbližovanie obyvateľov pohraničných regiónov a obyvateľov EÚ

Aktivity:

- Inštitucionálna spolupráca
- Kultúra, vzdelávanie, sociálna oblasť
- Cestovný ruch

➤ **Strategická prioritná rozvojová oblasť č. 3: Udržateľná dopravná a technická infraštruktúra obce**

Strategický cieľ: *Rozvíjať a skvalitniť dopravnú a technickú infraštruktúru v obci. Podpora pešej dopravy a cyklistickej dopravy – budovanie bezpečných komunikácií pre nemotorovú dopravu. Zníženie zaťaženia obce automobilovou dopravou. Zvýšenie prístupu k širokopásmovému internetu.*

Cieľ 1: Rozvoj dopravnej infraštruktúry

Opatrenie 1.1: Lepšia dostupnosť obce a modernizácia cestnej dopravy

Aktivity:

- Rekonštrukcia a budovanie miestnych komunikácií
- Rozvoj systému cyklochodníkov – budovanie cyklistickej infraštruktúry
- Zlepšiť využívanie verejnej dopravy
- Podpora nemotorovej dopravy

Cieľ 2: Rozvoj inžinierskych sietí

Opatrenie 2.1: Rozšírenie a skvalitnenie inžinierskych sietí

Aktivity:

- Rozšírenie a modernizácia inžinierskych sietí
- Rekonštrukcia verejného osvetlenia obce
- Zvýšenie prístupu k širokopásmovému internetu

➤ **Strategická prioritná rozvojová oblasť č. 4: SMART Topoľníky**

Strategický cieľ: *Využitie inteligentných informačno-komunikačných technológií, zavádzanie inteligentných systémov a technológií pre hospodársky, sociálny a ekonomický rozvoj obce.*

Cieľ 1: Rozšírenie inteligentných technológií, systémov a služieb

Opatrenie 1.1: Podpora využívania inteligentných technológií a systémov pri poskytovaní služieb pre občanov

Aktivity:

- Podpora zavádzania inteligentných systémov manažmentu územia
- Podpora zavádzania inteligentných riešení pre verejnú správu a samosprávu
- Rozvoj digitalizácie a skvalitnenia služieb pre občana
- Rozvoj procesu participatívneho plánovania cez zapojenie verejnosti do príprav zadania a prerokovania následných návrhov dokumentov



- Budovanie a rozširovanie verejných wifi sietí, modernizácia a budovanie optických sietí

➤ **Strategická prioritná rozvojová oblasť č. 5: Rozvoj bytového fondu a zlepšenie podmienok bývania**

Strategický cieľ: *Zvyšovanie dostupnosti a kvality bývania. Zvyšovať povedomie obyvateľstva o zodpovednosti za stav bytového fondu a jeho okolia. Zabezpečiť ponuku voľných rozvojových plôch pre bytovú výstavbu a na udržanie populácie obce. Zatraktívnenie obce pre nových obyvateľov. Obnova bytového fondu – znižovanie spotreby energie budov na bývanie, podpora energetickej efektívnosti a využitia energie z obnoviteľných zdrojov. Skvalitniť podmienky pre dostupnosť bývania pre obyvateľov s nízkymi príjmami a pre sociálne ohrozené skupiny obyvateľstva. Naplnenie pôsobnosti obce v oblasti rozvoja bývania.*

Cieľ 1: Vytvárať atraktívne podmienky pre trvalo udržateľný rozvoj bývania v obci Topoľníky

Opatrenie 1.1: Podpora rozvoja podmienok pre zvýšenie dostupnosti bývania v kvalitnom životnom prostredí

Aktivity:

- Monitorovanie stavu bývania so zreteľom na predpokladané potreby obce vyplývajúce z ekonomického, sociálneho, environmentálneho a demografického vývoja v obci
- Kvalitná správa a hospodárenie s obecným bytovým fondom
- Vytváranie kvalitných podmienok pre rozvoj bývania
- Zvýšiť dostupnosť bývania pre obyvateľov obce
- Podpora projektov trvalo udržateľnej bytovej výstavby
- Podpora rozvoja podmienok pre sociálne bývanie v nevyhnutnom rozsahu
- Revitalizácia obytných zón
- Monitoring územnoplánovacej dokumentácie obce
- Informovanie vlastníkov bytov o možnostiach obnovy bytového fondu (motivovať k využívaniu nízkoemisných a obnoviteľných zdrojov energie, ako aj realizácii opatrení zvyšujúcich klimatickú odolnosť budov) a revitalizácie bytových zón
- Podpora rozvoja individuálnej bytovej výstavby

➤ **Strategická prioritná rozvojová oblasť č. 6: Ochrana životného prostredia**

Strategický cieľ: *Kvalitná environmentálna infraštruktúra. Racionálne využívanie prírodných zdrojov – zachovať úctu k životnému prostrediu nielen na úrovni platných noriem v oblasti životného prostredia, ale hlavne zvyšovať povedomie obyvateľov, aby sami aktívne prispievali k ochrane svojho okolia. Budovanie zelenej infraštruktúry. Podpora prechodu na obehové hospodárstvo. Predchádzanie zmene klímy a zmiernenie jej dopadov, realizácia adaptačných a mitigačných opatrení zameraných na zmenu klímy. Zvyšovanie energetickej*



efektívnosti budov a podpora prechodu na nízkouhlíkové hospodárstvo. Koordinovaný priestorový rozvoj.

Cieľ 1: Zlepšenie stavu životného prostredia a udržateľný manažment prírodných zdrojov

Opatrenie 1.1: Zlepšené zaobchádzanie s odpadovými vodami

Aktivity:

- Podpora rastu napojenia domácností na verejný kanalizačný systém a ČOV

Opatrenie 1.2: Využívanie alternatívnych a obnoviteľných zdrojov energie

Aktivity:

- Budovanie a rozvoj zariadení pre výrobu energie z obnoviteľných zdrojov

Opatrenie 1.3: Riešenie problémov odpadového hospodárstva

Aktivity:

- Rekultivácia divokých skládok, sanácia vzniknutých environmentálnych záťaží
- Rozširovanie a zefektívnenie triedeného zberu odpadu
- Optimalizácia procesov zhodnocovania a zneškodňovania odpadov
- Vybudovanie moderného zberného dvora – kvalitného zariadenia na zabezpečenie triedeného zberu odpadu v obci Topoľníky

Opatrenie 1.4: Revitalizácia verejnej zelene a verejných priestranstiev, zmiernenie klimatických zmien a znižovanie ich dopadu, podpora obehového hospodárstva

Aktivity:

- Úprava zelených a verejných priestranstiev, tvorba oddychových zón
- Skvalitňovanie verejných priestorov
- Minimalizácia environmentálnych záťaží
- Podpora systematického vzdelávania v environmentálnej oblasti
- Zlepšenie informovanosti a environmentálneho povedomia verejnosti o otázkach ochrany životného prostredia
- Projekty na boj proti klimatickým zmenám a ich dôsledkom
- Odstraňovanie nepôvodných invázných druhov rastlín
- Zelené iniciatívy – podpora aktivít pre zelený rozvoj obce Topoľníky



Monitorovanie hospodárskeho a sociálneho rozvoja obce

Navrhované ukazovatele zohľadňujú všetky tri základné prioritné oblasti trvalo udržateľného rozvoja obce: hospodársku, sociálnu a environmentálnu oblasť.

Názov ukazovateľa	Informačný zdroj	Merná jednotka
Novovytvorené pracovné miesta	Úrad práce, sociálnych vecí a rodiny, Štatistický úrad SR	Počet
Miera nezamestnanosti	Obec, Úrad práce, sociálnych vecí a rodiny, Štatistický úrad SR	Počet nezamestnaných
Zníženie prevádzkových nákladov občianskej infraštruktúry obce	Obec	EUR
Priemerné mzdy	Štatistický úrad SR	EUR
Sociálne odkázaní obyvatelia	Obec, Úrad práce, sociálnych vecí a rodiny, Štatistický úrad SR	Počet sociálne odkázaných obyvateľov
Spokojnosť obyvateľov so sociálnymi službami v obci	Dotazníkový prieskum	% obyvateľov
Objem investícií do skvalitnenia občianskej infraštruktúry obce	Obec, ostatné úrady a organizácie	EUR
Objem investícií do skvalitnenia technickej infraštruktúry obce	Obec, ostatné úrady a organizácie	EUR
Zrekonštruované, resp. novovybudované miestne komunikácie	Obec	km
Zrekonštruované, resp. novovybudované prvky technickej infraštruktúry obce	Obec	Počet, km
Intenzita výstavby bytov	Obec	Počet novopostavených bytov
Verejný poriadok a bezpečnosť obyvateľov – zaznamenané priestupky a trestné činy	Obec, Polícia SR	Počet
Verejný vodovod a kanalizácia	Obec, ostatné úrady a organizácie	Podiel napojených domácností v %
Demografický vývoj obyvateľstva obce	Obec	Počet
Počet žiakov ZŠ	Obec	Počet
Počet detí MŠ	Obec	Počet
Počet detí v jasliach	Obec	Počet
Spokojnosť obyvateľov s úrovňou školských inštitúcií v obci	Dotazníkový prieskum	% obyvateľov
Spokojnosť obyvateľov s možnosťami športovania v obci	Dotazníkový prieskum	% obyvateľov
Spokojnosť obyvateľov s kultúrnym životom v obci	Dotazníkový prieskum	% obyvateľov
Spokojnosť obyvateľov s úrovňou služieb v obci	Dotazníkový prieskum	% obyvateľov
Spokojnosť obyvateľov s obcou ako miestom pre prácu	Dotazníkový prieskum	% obyvateľov
Spokojnosť obyvateľov s obcou ako miestom pre bývanie a život	Dotazníkový prieskum	% obyvateľov
Spokojnosť obyvateľov s kvalitou životného prostredia obce	Dotazníkový prieskum	% obyvateľov
Spokojnosť návštevníkov, turistov s obcou	Dotazníkový prieskum	% návštevníkov/turistov
Produkcia komunálnych odpadov	Obec	kg/obyv.



Miera skládkovania komunálneho odpadu – Podiel skládkovaného komunálneho odpadu na celkovom množstve vyprodukovaného komunálneho odpadu.	Obec	%
Miera recyklácie komunálneho odpadu – Indikátor predstavuje podiel recyklovaného komunálneho odpadu na celkovom množstve vyprodukovaného komunálneho odpadu. Recyklácia zahŕňa materiálovú recykláciu a recykláciu organických látok vrátane kompostovania.	Obec	%
Počet moderných zberných dvorov v obci	Obec	Počet
Dĺžka vybudovaných cyklotrás	Obec	m
Počet realizovaných projektov na zvýšenie energetickej hospodárnosti budov	Obec	Počet
Výmera revitalizovaných a novovytvorených zelených plôch/parkov/zelenej infraštruktúry	Obec	m ²
Miera zaškolenosti detí v predprimárnom vzdelávaní - Podiel počtu detí v materských školách (vrátane špeciálnych tried) a špeciálnych materských školách vo veku 3 až 5 rokov na celkovom počte detí vo veku od 3 až 5 rokov	Obec	%, počet
Miera zamestnanosti osôb so zdravotným postihnutím - Podiel počtu pracujúcich osôb so zdravotným postihnutím z obyvateľstva so zdravotným postihnutím vo veku od 15 rokov	Úrad práce, sociálnych vecí a rodiny	%, počet
Počet implementovaných SMART riešení	Obec, realizátori SMART riešení	Počet
Počet implementovaných cezhraničných a medzinárodných projektov	Obec	Počet
Zníženie energetickej náročnosti objektu kultúrneho domu	Obec	%
Počet organizovaných kultúrnych podujatí v obci	Obec	Počet
Počet návštevníkov kultúrnych podujatí“	Obec	Počet

Merateľné ukazovatele

Súčasťou programovej časti je aj stanovenie merateľných ukazovateľov pre hodnotenie programového dokumentu. Merateľné ukazovatele majú charakter kvantitatívnych indikátorov úspešnosti, definujúcich cieľové hodnoty, ktoré sa majú dosiahnuť. Na základe týchto ukazovateľov bude možné priebežne sledovať napĺňanie cieľov PHRSR. Výstupy projektov predstavujú práce, služby a tovary, ktoré boli financované počas realizácie aktivít projektu vyjadrené z finančného a vecného hľadiska. Výsledok projektov (výstup programu) predstavuje okamžitý efekt realizácie aktivít projektu (výstupy z aktivít), ktorý je k dispozícii pre cieľovú skupinu alebo predstavuje služby poskytnuté cieľovej skupine. Dopad predstavuje dlhodobý efekt intervencie na danú prioritnú oblasť alebo cieľovú skupinu, ktorý je mimo priamej a



výlučnej kontroly subjektu zodpovedajúceho za realizáciu projektu. Východiskové hodnoty ukazovateľov v rámci hodnotenia dopadov pre PHRSR obce boli stanovené ako nulové v roku 2022, cieľové hodnoty boli stanovené pre rok 2027.

Zoznam ukazovateľov cieľov/prioritných oblastí PHRSR

Typ ukazovateľa	Ukazovateľ	Informačný zdroj/odkaz	Merná jednotka	Východisková hodnota		Cieľová hodnota / Rok	
				2022		2024	2027
Prioritná oblasť - Hospodárska							
Strategická prioritná rozvojová oblasť č. 3: Udržateľná dopravná a technická infraštruktúra obce - Cieľ 1: Rozvoj dopravnej infraštruktúry - Opatrenie 1.1: Lepšia dostupnosť obce a modernizácia cestnej dopravy							
	System zrekonštruovaných miestnych komunikácií	obec	počet	0		0	1
	System vybudovaných cyklistických chodníkov	obec	počet	0		0	1
Strategická prioritná rozvojová oblasť č. 3: Udržateľná dopravná a technická infraštruktúra obce - Cieľ 2: Rozvoj inžinierskych sietí - Opatrenie 2.1: Rozšírenie a skvalitnenie inžinierskych sietí							
	Zrekonštruovaný systém verejného osvetlenia	obec	počet	0		0	1
Prioritná oblasť - Sociálna							
Strategická prioritná rozvojová oblasť č. 2: Kvalitná občianska infraštruktúra obce - Cieľ 1: Optimalizovať občiansku infraštruktúru obce - Opatrenie 1.1: Budovanie a rozvoj občianskej infraštruktúry							
	Kompletne zrekonštruovaný kultúrny dom zabezpečujúci kvalitné prevádzkové podmienky s nízkou energetickou náročnosťou	obec	počet	0		0	1
	Novovybudované detské jasle – zariadenie starostlivosti o deti do troch rokov	obec	počet	0		1	1



Prioritná oblasť - Environmentálna						
Strategická prioritná rozvojová oblasť č. 6: Ochrana životného prostredia - Cieľ 1: Zlepšenie stavu životného prostredia - Opatrenie 1.3: Riešenie problémov odpadového hospodárstva						
	Zrekonštruovaný a rozšírený zberný dvor s kompostárňou (stavebné úpravy, oploenie, rekonštrukcia existujúcich budov atď.) a kvalitnou technikou	obec	počet	0	0	1



D – Realizačná časť

Realizačná časť je zameraná na popis postupov inštitucionálneho a organizačného zabezpečenia realizácie programu rozvoja obce, systém monitorovania a hodnotenia plnenia programu rozvoja obce s ustanovením merateľných ukazovateľov, vecný a časový harmonogram realizácie programu rozvoja obce formou akčných plánov.

Organizačné zabezpečenie realizácie

Zabezpečenie realizácie PHRSR je dosahované koordinovaným prístupom a spolupracou so všetkými partnermi a aktérmi regionálneho rozvoja na území obce.

Organizačné zabezpečenie realizácie jednotlivých projektov a aktivít je určené v programovej časti. Osobitne pre každý projekt (aktivita) je určený zodpovedný subjekt – tzv. garant, prípadne aj spolupracujúce subjekty. Vo väčšine prípadov je ako zodpovedný subjekt určená obec, resp. iné organizačné zložky správy obce (odborné komisie, oddelenia na obecnom úrade).

Obec vykonáva svoje činnosti prostredníctvom svojich orgánov. Najvyšším orgánom je obecné zastupiteľstvo, ktoré môže zriaďovať ako svoje poradné orgány odborné komisie. Vo vzťahu k PHRSR je obecné zastupiteľstvo kompetentným orgánom na jeho schvaľovanie. Najvyšším výkonným orgánom a predstaviteľom obce je starosta. Rozhoduje vo všetkých veciach správy obce, ktoré nie sú zákonom alebo štatútom vyhradené obecnému zastupiteľstvu. Obecný úrad a jeho organizačné zložky organizačne a administratívne zabezpečujú fungovanie obce.

Komunikačná stratégia

Rôzne formy komunikácie budú súčasťou každého pripravovaného projektu PHRSR v rámci informovanosti a publicity alebo v rámci komunikácie zainteresovaných cieľových skupín pri príprave a realizácii jednotlivých projektov.

Prvú cieľovú skupinu predstavujú miestni obyvatelia. Táto cieľová skupina bola oslovená aj počas spracovania dokumentu PHRSR. Komunikácia s verejnosťou bude pokračovať naďalej (priamym zapojením a zverejňovaním každoročných hodnotiacich správ o plnení programu a aktuálnych akčných plánov na najbližšie obdobie). Druhú cieľovú skupinu predstavujú organizácie, podnikatelia, potenciálni investori, aktéri regionálneho rozvoja, ktorí sa pri svojich lokalizačných rozhodnutiach orientujú podľa charakteru rozvojovej politiky a tiež podľa ponuky konkrétnych investičných príležitostí obsiahnutých v rozvojových dokumentoch obcí.

Hlavným komunikačným kanálom je internetová stránka obce (<https://topolniky.sk/web/sk/>), avšak veľký význam má aj miestny rozhlas a informačná tabuľa. Vzhľadom na veľkosť obce významnú úlohu má aj neformálnej komunikácie poslancov miestnej samosprávy a vedenia obce smerom k občanom pri informovaní o aktuálnych otázkach rozvoja obce.

Systém monitorovania a hodnotenia

PHRSR obce Topoľníky je živým dokumentom. Realizácia programu bude dôsledne sledovaná a monitorovaná. Jednotlivé opatrenia a úlohy budú realizované obcou Topoľníky,



organizáciami zriadenými a založenými obcou, resp. v spolupráci s ďalšími organizáciami a inštitúciami.

Pre udržiavanie a realizáciu PHRSR obce Topoľníky je zriadený Riadiaci výbor Programu hospodárskeho rozvoja a sociálneho rozvoja (PHRSR) obce Topoľníky na obdobie 2022 – 2027, ktorého úlohou bude monitorovať celkový proces implementácie stratégie a navrhovať v prípade potreby zmeny v realizácii strategických plánov, ich doplnenie, prípadne prípravu nových dokumentov potrebných pre napĺňanie vízie obce. V Riadiacom výbore Programu hospodárskeho rozvoja a sociálneho rozvoja (PHRSR) obce Topoľníky na obdobie 2022 – 2027 sú zastúpení hlavní predstavitelia samosprávy (starosta, prednosta i ďalší miestni aktéri spoločenského života) s dôrazom na zastúpenie všetkých sektorov a priradenie odborníkov k jednotlivým prioritám.

Proces realizácie PHRSR obce Topoľníky sa začne po jeho schválení Obecným zastupiteľstvom.

Úlohou Riadiaceho výboru Programu hospodárskeho rozvoja a sociálneho rozvoja (PHRSR) obce Topoľníky na obdobie 2022 – 2027 bude:

- schádzať na prehodnocovanie plnenia PHRSR obce Topoľníky podľa potreby, najmenej jedenkrát ročne,
- jedenkrát ročne podať správu Obecnému zastupiteľstvu o stave realizácie cieľov PHRSR obce Topoľníky tak, aby bolo zabezpečené, že všetky ciele budú splnené včas,
- prideliť zodpovednosť (hlavnú garanciu) za monitorovanie jednotlivých cieľov akčných plánov svojim jednotlivým členom,
- vzájomne sa informovať o plánoch prípravy a realizovaní projektov za účelom koordinácie aktivít v obci,
- aktualizovať PHRSR obce Topoľníky (minimálne každý druhý rok) – je to živý, otvorený dokument,
- pravidelne komunikovať s občanmi, podnikateľmi a inštitúciami v obci s cieľom zabezpečiť informovanosť o PHRSR obce Topoľníky – so stratégiou rozvoja obce bude oboznámená verejnosť prostredníctvom miestnych médií.

Jednotlivé úlohy programu budú realizované pomocou bežných postupov a procedúr obecného úradu a ďalších zúčastnených inštitúcií, pričom rozhodujúcim pre úspech bude monitorovanie a koordinácia týchto úloh uskutočnená určeným odborom (oddelením) obecného úradu alebo príslušnými zodpovednými osobami.

PHRSR obce Topoľníky je otvorený dokument, ktorý bude reagovať na zmeny v okolí, zmeny potrieb obyvateľov obce Topoľníky a legislatívne zmeny. PHRSR obce Topoľníky bude podliehať priebežným aktualizáciám a hodnoteniam. Vychádza z princípu, že proces plánovania bude úspešný len vtedy, ak sa k nemu bude pristupovať ako k dlhodobému procesu, bude sa orientovať na vyžitie silných stránok a možností územia, na potláčanie slabých stránok a možných ohrození územia a bude sa neustále adaptovať, aktualizovať a prispôsobovať v súlade so zmenami a potrebami sociálno-ekonomického života obce. Otvorenosťou dokumentu sa zabezpečí flexibilita pri určovaní priorit obce, ktoré musia reagovať na vzniknuté zmeny v danom prostredí a preferenciách obyvateľov.



Aktualizácia PHRSR obce Topoľníky bude založená na princípe výberu priorit, opatrení, aktivít a projektov, pomocou ktorých je možné dosiahnuť najefektívnejší rozvoj prioritných oblastí obce. Postup bude nasledovný:

1. Riadiaci výbor Programu hospodárskeho rozvoja a sociálneho rozvoja (PHRSR) obce Topoľníky na obdobie 2022 – 2027 odporučí zmeny v PHRSR obce Topoľníky,
2. Obecné zastupiteľstvo schváli aktualizovaný PHRSR obce Topoľníky na ďalšie obdobie.

Plán hodnotenia a monitorovania

Plán priebežných hodnotení PHRSR na programové obdobie 2022 – 2027		
Typ hodnotenia	Vykonať prvýkrát	Dôvod vykonania/ periodicita
Strategické hodnotenie	najskôr v roku 2023	podľa rozhodnutia obce a vzniknutej spoločenskej potreby
Operatívne hodnotenie	v prípade potreby	kontrola súladu programu s reálnou situáciou
Tematické hodnotenie časti PHRSR	2024	téma hodnotenia identifikovaná ako riziková časť vo výročnej monitorovacej správe za predchádzajúci kalendárny rok
Ad hoc mimoriadne hodnotenie	v prípade potreby	pri značnom odklone od stanovených cieľov; pri návrhu na revíziu PHRSR
Ad hoc hodnotenie celého PHRSR alebo jeho časti	2022 – 2027	na základe rozhodnutia starostu, kontrolného orgánu, podnetu poslancov, správy auditu a pod.



Akčný plán obce Topoľníky na obdobie 2022 – 2027

Akčný plán pre hospodársku oblasť				
Opatrenie, aktivita	Termín (rok)	Zodpovedný	Financovanie	Ukazovateľ výstupu
Strategická prioritná rozvojová oblasť č. 3: Udržateľná dopravná a technická infraštruktúra obce - Cieľ 1: Rozvoj dopravnej infraštruktúry - Opatrenie 1.1: Lepšia dostupnosť obce a modernizácia cestnej dopravy				
Aktivita 3/1 Rekonštrukcia miestnych komunikácií	2022 – 2027	Obec Topoľníky	Zdroje EÚ Zdroje SR Zdroje obce	Dĺžka zrekonštruovaných miestnych komunikácií v m
Aktivita 3/2 Vybudovanie cyklotrás v obci Topoľníky – smer Okoč, smer Dolný Štál, smer Trstice	2022 – 2027	Obec Topoľníky	Zdroje EÚ Zdroje SR Zdroje obce	Dĺžka vybudovaných cyklistických chodníkov v km
Strategická prioritná rozvojová oblasť č. 3: Udržateľná dopravná a technická infraštruktúra obce - Cieľ 2: Rozvoj inžinierskych sietí - Opatrenie 2.1: Rozšírenie a skvalitnenie inžinierskych sietí				
Aktivita 3/3 Rekonštrukcia verejného osvetlenia	2022 – 2027	Obec Topoľníky	Zdroje obce	Počet zrekonštruovaného systému verejného osvetlenia Počet vymenených svietidiel

Akčný plán pre sociálnu oblasť				
Opatrenie, aktivita	Termín (rok)	Zodpovedný	Financovanie	Ukazovateľ výstupu



Strategická prioritná rozvojová oblasť č. 2: Kvalitná občianska infraštruktúra obce - Cieľ 1: Optimalizovať občiansku infraštruktúru obce - Opatrenie 1.1: Budovanie a rozvoj občianskej infraštruktúry				
Aktivita 2/1 Rekonštrukcia kultúrneho domu v obci Topoľníky	2022-2027	Obec Topoľníky	Zdroje EÚ Zdroje SR Zdroje obce	Kompletne zrekonštruovaný kultúrny dom zabezpečujúci kvalitné prevádzkové podmienky s nízkou energetickou náročnosťou
Aktivita 2/2 Zriadenie detských jaslí – zariadenia starostlivosti o deti do troch rokov – v obci Topoľníky	2022 – 2023	Obec Topoľníky	Zdroje obce Iné zdroje	Novovybudované detské jasle – zariadenie starostlivosti o deti do troch rokov

Akčný plán pre environmentálnu oblasť

Opatrenie, aktivita	Termín (rok)	Zodpovedný	Financovanie	Ukazovateľ výstupu
Strategická prioritná rozvojová oblasť č. 6: Ochrana životného prostredia - Cieľ 1: Zlepšenie stavu životného prostredia - Opatrenie 1.3: Riešenie problémov odpadového hospodárstva				
Aktivita 6/1 Zberný dvor – zariadenie na zabezpečenie triedeného zberu odpadu v obci Topoľníky	2022 – 2027	Obec Topoľníky	Zdroje EÚ Zdroje SR Zdroje obce	Zrekonštruovaný a rozšírený zberný dvor s kompostárňou (stavebné úpravy, oplatenie, rekonštrukcia existujúcich budov atď.) a kvalitnou technikou



Projektové zámery obce Topoľníky na roky 2022 – 2027

Projektový zámer - strategická prioritná rozvojová oblasť / poradie - 2/1

Základné údaje o projektovom zámere č. 1

Názov projektu	Rekonštrukcia kultúrneho domu v obci Topoľníky
Garant	Obec Topoľníky
Kontaktná osoba garanta	Starosta obce
Partneri garanta (spolupráca s ...)	
Začatie a ukončenie projektu (od -do)	2022 – 2027
Stav projektu pred realizáciou	Budova je v zlom technickom stave, prevádzka budovy má veľmi vysokú energetickú náročnosť v dôsledku nemoderných tepelno-energetických vlastností budovy
Cieľ projektu	Projekt rieši zníženie energetickej náročnosti objektu a skvalitnenia podmienok pre rozvoj kultúry a trávenie voľného času. Obnova verejnej infraštruktúry s cieľom zabezpečiť energetickú účinnosť. Podpora miestneho rozvoja a prispievať k oživeniu a k skvalitneniu služieb spoločenského významu podporujúcich voľnočasové aktivity obyvateľov obce i jej návštevníkov. Zlepšením tepelno-technických a stavebnotechnických vlastností objektu kultúrneho domu znížiť náklady spojené s jeho prevádzkou a údržbou, skvalitniť poskytované služby verejnosti - zabezpečiť vhodné podmienky pre konanie kultúrno-spoločenských podujatí v obci. Hlavnými bodmi rekonštrukcie kultúrneho domu sú: zateplenie budovy, výmena okien a dverí, rekonštrukcia elektroinštalácie a výmena svetelných zdrojov, rekonštrukcia soc. hyg. zariadení, rekonštrukcia a vyregulovanie vykurovacej sústavy.
Výstupy	Zrekonštruovaný kultúrny dom so zníženou energetickou náročnosťou
Užívatelia	Obyvatelia obce, návštevníci kultúrnych podujatí v kult. dome
Indikátory monitoringu	Počet zrekonštruovaných kultúrnych domov Zvýšenie úrovne kultúrnych podujatí organizovaných v obci; zníženie režijných a prevádzkových nákladov kult. domu, počet kultúrnych podujatí organizovaných v kult. dome; rast atraktivity obce
Zmluvné podmienky	VO - výber dodávateľa
Riziká	Neschválenie NFP, výber dodávateľa cez VO
Poznámky	Projekt je vo fáze prípravy - Žiadosť o NFP podaná 5x Realizácia je závislá od získania finančných prostriedkov

Realizácia projektu

Fáza/milník	Súčinnosť iného odboru alebo subjektu	Termín
Rekonštrukcia kultúrneho domu v obci Topoľníky		2022 – 2027
V roku 2022 bola podaná žiadosť o NFP na výmenu výplní a otvorov + vonkajšie zateplenie budovy. Plánovaný rozpočet: 400 000,- EUR.		

Financovanie projektu

Druh výdavku	Termín	Náklady spolu (EUR)	z toho verejné zdroje				z toho súkromné zdroje
			EÚ	SR	VÚC	obec	
Rekonštrukcia kultúrneho domu v obci Topoľníky	2022 - 2027	850 000,-	722 500,-	85 000,-		42 500,-	
Spolu		850 000,-	722 500,-	85 000,-		42 500,-	



Projektový zámer - strategická prioritná rozvojová oblasť / poradie - 2/2

Základné údaje o projektovom zámere č. 2

Názov projektu	Zriadenie detských jaslí – zariadenia starostlivosti o deti do troch rokov – v obci Topoľníky
Garant	Obec Topoľníky
Kontaktná osoba garanta	Starosta obce
Partneri garanta (spolupráca s ...)	
Začatie a ukončenie projektu (od -do)	2022 – 2023
Stav projektu pred realizáciou	Absencia detských jaslí (zariadenia starostlivosti o deti do troch rokov) v obci Obec zatiaľ prevádzkuje zariadenie starostlivosti o deti do troch rokov veku dieťaťa
Cieľ projektu	Cieľom zabezpečiť dennú starostlivosť o deti od dvanástich mesiacov do troch rokov veku dieťaťa. Plánovaná kapacita: 2 x 15 detí (s možnosťou navýšenia do 18). Jasle budú vybudované v areáli základnej školy prestavbou jednej staršej budovy. Úlohou zariadenia starostlivosti o deti je výchovná starostlivosť, zabezpečovanie všestranného harmonického rozvoja detí. Ďalší dôležitý význam v poskytovaní sociálnej služby v zariadení starostlivosti o deti do troch rokov veku dieťaťa zo strany obce spočíva v rozvoji intelektuálnych a motorických schopností detí a ich socializácii. V zariadení starostlivosti o deti do troch rokov veku dieťaťa sa poskytuje služba na podporu zosúladovania rodinného a pracovného života poskytovaním starostlivosti o dieťa do konca kalendárneho roka, v ktorom dovŕši tri roky veku, ak sa rodič alebo fyzická osoba, ktorá má dieťa zverené do osobnej starostlivosti na základe rozhodnutia súdu, pripravuje na povolanie štúdiom na strednej škole alebo na vysokej škole, pripravuje na trh práce alebo vykonáva aktivity spojené so vstupom alebo s návratom na trh práce alebo vykonáva zárobkovú činnosť.
Výstupy	Novovybudované detské jasle - zariadenie starostlivosti o deti do troch rokov
Užívatelia	Obyvatelia obce – deti do 3 rokov
Indikátory monitoringu	Počet vybudovaných detských jaslí Počet detí v detských jasliach Stanovená maximálna kapacita zariadenia starostlivosti o deti: 30 detí (2x15)
Zmluvné podmienky	VO - výber dodávateľa
Riziká	Neschválenie NFP, výber dodávateľa cez VO
Poznámky	Projekt je vo fáze realizácie

Realizácia projektu

Fáza/milník	Súčinnosť iného odboru alebo subjektu	Termín
Zriadenie detských jaslí – zariadenia starostlivosti o deti do troch rokov – v obci Topoľníky		2022 – 2023

Financovanie projektu

Druh výdavku	Termín	Náklady spolu (EUR)	z toho verejné zdroje				z toho súkromné zdroje
			EÚ	SR	VÚC	obec	
Zriadenie detských jaslí – zariadenia starostlivosti o deti do troch rokov – v obci Topoľníky	2022 - 2023	280 000,-				80 000,-	200 000,-
Spolu		280 000,-				80 000,-	200 000,-



Projektový zámer - strategická prioritná rozvojová oblasť / poradie - 3/1

Základné údaje o projektovom zámere č. 3

Názov projektu	Rekonštrukcia systému miestnych komunikácií						
Garant	Obec Topoľníky						
Kontaktná osoba garanta	Starosta obce						
Partneri garanta (spolupráca s ...)	TTSK, Slovenský vodohospodársky podnik štátny podnik						
Začatie a ukončenie projektu (od -do)	2022 – 2027						
Stav projektu pred realizáciou	<p>V období 2018-2019 TTSK realizoval rekonštrukciu cesty III/1400 (Topoľníky – Dolný Stál) a potom pretriedil cestu na II/211. V roku 2020 TTSK realizoval rekonštrukciu cesty II/561 v dĺžke 2,4 km (ul. Mostová, ul. Hlavná) – z toho v intraviláne 2,2 km. Miestne komunikácie boli čiastočne zrekonštruované v období 2014-2021, avšak ďalšie úseky si vyžadujú rekonštrukciu, lebo sú v nevyhovujúcom technickom stave.</p> <p>2018 október – zrekonštruované ulice: Kostolná, Mierová 2018 november – zrekonštruovaná ulica: Hviezdna – stredná etapa 2019 jún – zrekonštruovaná ulica: väčšia časť ulice Chladná 2019 august – zrekonštruovaná ulica: frekventovaná ul. Hlavná (spod) 2021 jún – zrekonštruovaná ulica: 3. časť ul. Hviezdna 2021 júl – zrekonštruovaná ulica: 1. časť ul. Dunajská, koncová časť ul. Pionierska (pred tzv. Majerom) 2021 september – zrekonštruovaná ulica: frekventovaná ul. Hlavná (spod, dolný koniec) 2021 október – zrekonštruovaná ulica: 3. časť ul. Dunajská, 2021 október – zrekonštruované ulice – stabilizácia a oprava betónovej cesty s tzv. náterom: ul. Pionierska, Bakoňská</p>						
Cieľ projektu	<p>Rekonštrukciou miestnych komunikácií zvýšiť bezpečnosť cestnej premávky, zlepšiť podmienky cestnej premávky v obci - zlepšiť bezpečnostnú situáciu na miestnych komunikáciách. Dlhodobé zníženie nákladov potrebných na stavebnú údržbu miestnych komunikácií v porovnaní so súčasnými potrebami. Rekonštrukcia a rozšírenie chodníkového systému. Skultúrnením cestnej siete v obci je predpoklad prílevu nových obyvateľov a prílevu nových podnikateľských aktivít, rozšírenia malého a stredného podnikania v obci. Plány z vlastných zdrojov:</p> <p>ul. Ružová (severná časť) – v dĺžke cca 300 m (náklady cca 35 000,-) ul. Chladná – južná časť (severná časť je už hotová) – v dĺžke cca 700 m (náklady cca 80 000,-) ul. Hlavná ul. – horná časť (severná časť je už hotová) – v dĺžke cca 550 m (náklady cca 70 000,-) ul. Krivá – v dĺžke cca 150 m (náklady cca 12 000,-) ul. Dunajská – 2. časť – v dĺžke cca 330 m (náklady cca 40 000,-) ul. Hlavná ul. – koniec časti Sod – v dĺžke cca 150 m (náklady cca 12 000,-) ul. Poľná – v dĺžke cca 360 m (náklady cca 45 000,-) ul. Orlová – v dĺžke cca 330 m (náklady cca 42 000,-) ul. Hviezdna – v dĺžke cca 770 m (náklady cca 100 000,-) ul. Barská – v dĺžke cca 380 m (náklady cca 48 000,-) ul. Agátová – v dĺžke cca 400 m (náklady cca 50 000,-) ul. Pionierska – rozšírenie a nový asfaltový povrch medzi škôlkou a majerom v dĺžke cca 180 m (náklady cca 25 000,-)</p> <p>TTSK by mal realizovať zo svojich zdrojov nasledovné úseky komunikácií: ul. Hlavná – horný koniec cesty III/1399 v dĺžke cca 440 m</p> <p>Slovenský vodohospodársky podnik štátny podnik by mal realizovať zo svojich zdrojov nasledovné úseky miestnych komunikácií: hlavná časť ul. Krivá v dĺžke cca 770 m, hlavná časť ul. Ružová smer Malý Dunaj v dĺžke cca 560 m (kvôli výstavbe zátvorného objektu na Klátovskom ramene)</p>						
Výstupy	Zrekonštruovaný systém miestnych komunikácií						
Užívatelia	Obyvatelia a návštevníci obce, účastníci cestnej dopravy						
Indikátory monitoringu	Dĺžka zrekonštruovaných ciest v obci (v m) Zvýšenie bezpečnosti cestnej premávky; rast kvality ŽP; rast atraktivity obce						
Zmluvné podmienky	VO - výber dodávateľa						
Riziká	Neschválenie NFP, výber dodávateľa cez VO						
Poznámky	Projekt je vo fáze prípravy, resp. realizácie Realizácia je závislá od získania finančných prostriedkov						
Realizácia projektu							
Fáza/míľnik	Súčinnosť iného odboru alebo subjektu					Termín	
Rekonštrukcia systému miestnych komunikácií						2022 – 2027	
Financovanie projektu							
Druh výdavku	Termín	Náklady spolu (EUR)	z toho verejné zdroje				z toho súkromné zdroje
			EÚ	SR	VÚC	obec	
Rekonštrukcia systému miestnych komunikácií	2022 - 2027	*					
Spolu							

* Podrobnejšia finančná špecifikácia projektu bude realizovaná neskôr pri najbližšej aktualizácii tohto strategického dokumentu



Projektový záměr - strategická prioritná rozvojová oblasť / poradie - 3/2

Základné údaje o projektovom zámere č. 4

Názov projektu	Vybudovanie cyklotrás v obci Topoľníky – smer Okoč, smer Dolný Štál, smer Trstice
Garant	Obec Topoľníky
Kontaktná osoba garanta	Starosta obce
Partneri garanta (spolupráca s ...)	
Začatie a ukončenie projektu (od -do)	2022 – 2027
Stav projektu pred realizáciou	Vysoká popularita cykloturistiky v regióne obce, existujúci cyklochodník v smere na Trhovú Hradskú a Dunajskú Stredú, veľa cyklistov na cestách v smere na Okoč a Dolný Štál REALIZOVANÁ 1. ETAPA v smere na Okoč: Cyklochodník – smer Okoč – 1. etapa v dĺžke cca 1,7 km (od konca intravilánu [od konca ul. Hlavná] po 1. odbočku na osadu Jánoštelek)
Cieľ projektu	Vybudovať modernú cyklopravnú infraštruktúru. Vybudovať cyklistické trasy – systém cyklochodníkov – v obci, tým zabezpečiť bezpečnú premávku cyklistov a zvýšiť atraktivitu obce v oblasti cestovného ruchu (v intraviláne obce v dĺžke 2800 m) Cyklotrasy v dĺžke 7242 m. Cyklochodníky do susedných obcí - smer Okoč, smer Dolný Štál, smer Trstice Cyklochodník – smer Okoč – 2. etapa v dĺžke cca 1,7 km (od 1. odbočky na osadu Jánoštelek po katastrálnu hranicu s obcou Okoč) Cyklochodník – smer Dolný Štál – po most na kanáli (po katastrálnu hranicu s obcou Dolný Štál) Cyklochodník – od križovatky ulíc Mostová a Dunajská v smere na obec Trstice po most nad Klátovským ramenom (v dĺžke cca 350 m)
Výstupy	Cyklochodník – smer Okoč – 2. etapa v dĺžke cca 1,7 km (od 1. odbočky na osadu Jánoštelek po katastrálnu hranicu s obcou Okoč) Cyklochodník – smer Dolný Štál – po most na kanáli (po katastrálnu hranicu s obcou Dolný Štál) Cyklochodník – od križovatky ulíc Mostová a Dunajská v smer na Trstice po most nad Klátovským ramenom (v dĺžke cca 350 m)
Užívatelia	Obyvatelia obce, návštevníci obce, cykloturisti
Indikátory monitoringu	Dĺžka vybudovaných cyklochodníkov v m Dĺžka cyklotrás v m, plocha vybudovanej cyklotrasy v m ² Rast bezpečnosti občanov využívajúcich cyklistickú dopravu – zníženie počtu dopravných nehôd Rast atraktivity obce na trhu cestovného ruchu – zvýšenie návštevnosti obce
Zmluvné podmienky	VO - výber dodávateľa
Riziká	Neschválenie NFP, výber dodávateľa cez VO
Poznámky	Cyklochodník – smer Okoč – 2. etapa – podaná žiadosť o NFP (v rámci Mikroregiónu Klátovské rameno) – podaný projekt, realizácia je závislá od získania finančných prostriedkov Cyklochodník – smer Dolný Štál – po most na kanáli (po katastrálnu hranicu s obcou Dolný Štál) – pripravená projektová dokumentácia, stavebné povolenie – realizácia je závislá od získania finančných prostriedkov Cyklochodník – od križovatky ulíc Mostová a Dunajská v smere na obec Trstice po most nad Klátovským ramenom – realizácia je závislá od získania finančných prostriedkov

Realizácia projektu

Fáza/míľnik	Súčinnosť iného odboru alebo subjektu	Termín
Vybudovanie cyklotrás v obci Topoľníky – smer Okoč, smer Dolný Štál, smer Trstice		2022 – 2027

Financovanie projektu

Druh výdavku	Termín	Náklady spolu (EUR)	z toho verejné zdroje				z toho súkromné zdroje
			EÚ	SR	VÚC	obec	
Vybudovanie cyklotrás v obci Topoľníky – smer Okoč, smer Dolný Štál, smer Trstice	2022 - 2027	*				*	
Spolu		*				*	

* Podrobnejšia finančná špecifikácia projektu bude realizovaná neskôr pri najbližšej aktualizácii tohto strategického dokumentu



Projektový zámer - strategická prioritná rozvojová oblasť / poradie - 3/3

Základné údaje o projektovom zámere č. 5

Názov projektu	Rekonštrukcia verejného osvetlenia obce
Garant	Obec Topoľníky
Kontaktná osoba garanta	Starosta obce
Partneri garanta (spolupráca s ...)	
Začatie a ukončenie projektu (od -do)	2022 – 2027
Stav projektu pred realizáciou	Väčšia časť verejného osvetlenia bola zrekonštruovaná a modernizovaná v predchádzajúcom období - výmena a doplnenie svietidiel umožnili vytvorenie moderného a ekologického verejného osvetlenia
Cieľ projektu	Obnova a modernizácia verejného osvetlenia. Špecifické ciele: Znížiť energetickú náročnosť sústavy verejného osvetlenia; Znížiť náklady na údržbu sústavy verejného osvetlenia; Zvýšiť bezpečnosť cestnej premávky. Výmenou svietidiel na úsporné svietidlá sa zvýši bezpečnosť cestnej premávky, ako aj celková bezpečnosť v uliciach obce, zároveň dôjde k zníženiu spotreby el. energie - realizáciou projektu dôjde k úspore energie. Plánované rekonštrukčné práce na nasledovných uliciach/častiach obce: ul. Záhradnícka, časť ul. Chladná, ul. Orlová, ul. Agátová, ul. Barská, Nová štvrť. Zlepšenie svetelno-technických parametrov. Zníženie nákladov na údržbu osvetľovacej sústavy.
Výstupy	Zrekonštruovaný systém verejného osvetlenia so zníženou energetickou náročnosťou
Užívatelia	Obyvatelia obce, návštevníci obce – účastníci cestnej premávky
Indikátory monitoringu	Počet zrekonštruovaných systémov verejného osvetlenia Zlepšenie svetelno-technických parametrov - zníženie počtu dopravných nehôd; Znižovanie spotreby el. energie; zníženie nákladov na údržbu osvetľovacej sústavy Rast bezpečnosti občanov; dĺžka ulíc so zrekonštruovaným systémom verejného osvetlenia, počet nových svietidiel
Zmluvné podmienky	VO - výber dodávateľa
Riziká	Neschválenie NFP, výber dodávateľa cez VO
Poznámky	Vo fáze realizácie

Realizácia projektu

Fáza/milník	Súčinnosť iného odboru alebo subjektu	Termín
Rekonštrukcia verejného osvetlenia obce		2022 – 2027

Financovanie projektu

Druh výdavku	Termín	Náklady spolu (EUR)	z toho verejné zdroje				z toho súkromné zdroje
			EÚ	SR	VÚC	obec	
Rekonštrukcia verejného osvetlenia obce	2022 - 2027	50 000,-				50 000,-	
Spolu		50 000,-				50 000,-	



Projektový zámer - strategická prioritná rozvojová oblasť / poradie - 5/1
Základné údaje o projektovom zámere č. 6

Názov projektu	Zberný dvor – zariadenie na zabezpečenie triedeného zberu odpadu v obci Topoľníky
Garant	Obec Topoľníky
Kontaktná osoba garanta	Starosta obce
Partneri garanta (spolupráca s ...)	
Začatie a ukončenie projektu (od -do)	2022 – 2027
Stav projektu pred realizáciou	Absencia funkčného zberného dvora a kompostárne v obci, vznik čiernych skládok – problémy obce spôsobené absenciou zberného dvora Existujúci strojový park je zastaraný
Cieľ projektu	Skvalitnenie infraštruktúry odpadového hospodárstva v obci rozšírením a rekonštrukciou zberného dvora (na triedenie zložiek komunálnych odpadov) a nákupom vozidiel a techniky na podporu triedeného zberu. Stavebné úpravy a rekonštrukcia budov. Zvýšenie environmentálneho povedomia a občianskej zodpovednosti v oblasti triedeného zberu komunálnych odpadov a ochrany životného prostredia. Podporiť environmentálnu uvedomelosť občanov v oblasti zhodnocovania odpadov a zefektívniť proces zhodnocovania biologicky rozložiteľných odpadov.
Výstupy	Zrekonštruovaný a rozšírený zberný dvor s kompostárňou (stavebné úpravy, oplatenie, rekonštrukcia existujúcich budov atď.) a kvalitnou technikou (obstaraný 1 traktor + ďalšie strojové techniky na podporu triedeného zberu [kontajnery atď..])
Užívatelia	Obyvatelia obce
Indikátory monitoringu	Počet vybudovaných zberných dvorov s kompostárňou, plocha vybudovaného zberného dvora s kompostárňou v m ² ; množstvo dotriedených komunálnych odpadov t/rok; množstvo vytriedených biologicky rozložiteľných komunálnych odpadov t/rok Rast kvality životného prostredia
Zmluvné podmienky	VO - výber dodávateľa
Riziká	Neschválenie NFP, výber dodávateľa cez VO
Poznámky	Spracovaná projektová dokumentácia – podaná žiadosť o NFP už 5x Stavebné povolenie – platné Realizácia je závislá od získania finančných prostriedkov

Realizácia projektu

Fáza/milník	Súčinnosť iného odboru alebo subjektu	Termín
Zberný dvor – zariadenie na zabezpečenie triedeného zberu odpadu v obci Topoľníky		2022-2027

Financovanie projektu

Druh výdavku	Termín	Náklady spolu (EUR)	z toho verejné zdroje				z toho súkromné zdroje
			EÚ	SR	VÚC	obec	
Zberný dvor – zariadenie na zabezpečenie triedeného zberu odpadu v obci Topoľníky	2022-2027	850 000,-	722 500,-	85 000,-		42 500,-	
Spolu		850 000,-	722 500,-	85 000,-		42 500,-	



E – Finančná časť

Jednou z kľúčových otázok programu rozvoja je schopnosť obce v priebehu jeho realizácie zaistiť zdroje potrebné na jeho financovanie. Finančné zdroje potrebné pre naplnenia aktivít uvedených v Programe hospodárskeho rozvoja a sociálneho rozvoja budú plynúť z viacerých zdrojov: rozpočet obce (čo je základným zdrojom financovania aktivít), fondy Európskej únie, zdroje štátu, zdroje vyššieho územného celku, úverové zdroje, súkromné zdroje, ostatné verejné zdroje. Väčšina rozvojových aktivít – projektov bude mať viaczdrojové financovanie.

Finančné zabezpečenie podpory regionálneho rozvoja

Zákon o podpore regionálneho rozvoja (zákon č. 539/2008 Z. z.) definuje zdroje financovania regionálneho rozvoja v § 4:

(1) Regionálny rozvoj sa financuje

- a) zo štátneho rozpočtu vrátane finančných prostriedkov z rozpočtovej kapitoly Ministerstva investícií, regionálneho rozvoja a informatizácie Slovenskej republiky (ďalej len „ministerstvo investícií“) a z rozpočtových kapitol iných ministerstiev,
- b) zo štátnych účelových fondov,
- c) z rozpočtov vyšších územných celkov,
- d) z rozpočtov obcí,
- e) z prostriedkov fyzických osôb,
- f) z prostriedkov právnických osôb,
- g) z úverov a príspevkov medzinárodných organizácií,
- h) z prostriedkov vyplývajúcich z medzinárodných zmlúv o poskytnutí grantu uzatvorených medzi Slovenskou republikou a inými štátmi,
- i) z iných prostriedkov, ak to ustanoví osobitný predpis.

(2) Doplnkovým zdrojom finančného zabezpečenia podpory regionálneho rozvoja sú finančné prostriedky z fondov Európskej únie poskytované podľa osobitných predpisov.



Záver

Dokument PHRSR obce Topoľníky je rozvojový dokument obce – vyjadruje víziu rozvoja obce založenú na výsledkoch strategického plánovania.

PHRSR obce Topoľníky je strednodobý programovací dokument s časovým horizontom 6 rokov. Tento programovací dokument bol spracovaný ako podporný dokument pre stanovenie prioritných rozvojových oblastí, strategických cieľov, priorít, opatrení a aktivít rozvoja obce Topoľníky.

Vykonateľnosť jednotlivých opatrení, a tým dosiahnutie stanovených cieľov bude závisieť od mnohých faktorov. Najkritickejším prvkom je finančná náročnosť jednotlivých priorít. Taktiež dôležitým faktorom sú komplikované vlastnícke vzťahy.

PHRSR obce Topoľníky schvaľuje Obecné zastupiteľstvo v Topoľníkoch. Monitorovanie a hodnotenie PHRSR obce Topoľníky realizuje Obecné zastupiteľstvo v Topoľníkoch.

Schválený PHRSR obce Topoľníky je otvorený dokument, ktorý sa môže dopĺňať o nové priority, opatrenia a aktivity, resp. môžu sa niektoré opatrenia a aktivity rušiť.



Príloha č. 1: Akčný plán – projektové zámery na daný rozpočtový rok s výhľadom na 6 rokov

Projektový záměr - strategická prioritná rozvojová oblasť / poradie - 2/1

Základné údaje o projektovom zámere č. 1

Názov projektu	Rekonštrukcia kultúrneho domu v obci Topoľníky
Garant	Obec Topoľníky
Kontaktná osoba garanta	Starosta obce
Partneri garanta (spolupráca s ...)	
Začatie a ukončenie projektu (od -do)	2022 – 2027
Stav projektu pred realizáciou	Budova je v zlom technickom stave, prevádzka budovy má veľmi vysokú energetickú náročnosť v dôsledku nemoderných tepelno-energetických vlastností budovy
Cieľ projektu	Projekt rieši zníženie energetickej náročnosti objektu a skvalitnenia podmienok pre rozvoj kultúry a trávenie voľného času. Obnova verejnej infraštruktúry s cieľom zabezpečiť energetickú účinnosť. Podpora miestneho rozvoja a prispievať k oživeniu a k skvalitneniu služieb spoločenského významu podporujúcich voľnočasové aktivity obyvateľov obce i jej návštevníkov. Zlepšením tepelno-technických a stavebnotechnických vlastností objektu kultúrneho domu znížiť náklady spojené s jeho prevádzkou a údržbou, skvalitniť poskytované služby verejnosti - zabezpečiť vhodné podmienky pre konanie kultúrno-spoločenských podujatí v obci. Hlavnými bodmi rekonštrukcie kultúrneho domu sú: zateplenie budovy, výmena okien a dverí, rekonštrukcia elektroinštalácie a výmena svetelných zdrojov, rekonštrukcia soc. hyg. zariadení, rekonštrukcia a vyregulovanie vykurovacej sústavy.
Výstupy	Zrekonštruovaný kultúrny dom so zníženou energetickou náročnosťou
Užívatelia	Obyvatelia obce, návštevníci kultúrnych podujatí v kult. dome
Indikátory monitoringu	Počet zrekonštruovaných kultúrnych domov Zvýšenie úrovne kultúrnych podujatí organizovaných v obci; zníženie režijných a prevádzkových nákladov kult. domu, počet kultúrnych podujatí organizovaných v kult. dome; rast atraktivity obce
Zmluvné podmienky	VO - výber dodávateľa
Riziká	Neschválenie NFP, výber dodávateľa cez VO
Poznámky	Projekt je vo fáze prípravy - Žiadosť o NFP podaná 5x Realizácia je závislá od získania finančných prostriedkov

Realizácia projektu

Fáza/milník	Súčinnosť iného odboru alebo subjektu	Termín
Rekonštrukcia kultúrneho domu v obci Topoľníky		2022 – 2027
V roku 2022 bola podaná žiadosť o NFP na výmenu výplní a otvorov + vonkajšie zateplenie budovy. Plánovaný rozpočet: 400 000,- EUR.		

Financovanie projektu

Druh výdavku	Termín	Náklady spolu (EUR)	z toho verejné zdroje				z toho súkromné zdroje
			EÚ	SR	VÚC	obec	
Rekonštrukcia kultúrneho domu v obci Topoľníky	2022 - 2027	850 000,-	722 500,-	85 000,-		42 500,-	
Spolu		850 000,-	722 500,-	85 000,-		42 500,-	



Projektový zámer - strategická prioritná rozvojová oblasť / poradie - 2/2

Základné údaje o projektovom zámere č. 2

Názov projektu	Zriadenie detských jaslí – zariadenia starostlivosti o deti do troch rokov – v obci Topoľníky
Garant	Obec Topoľníky
Kontaktná osoba garanta	Starosta obce
Partneri garanta (spolupráca s ...)	
Začatie a ukončenie projektu (od -do)	2022 – 2023
Stav projektu pred realizáciou	Absencia detských jaslí (zariadenia starostlivosti o deti do troch rokov) v obci Obec zatiaľ prevádzkuje zariadenie starostlivosti o deti do troch rokov veku dieťaťa
Cieľ projektu	Cieľom zabezpečiť dennú starostlivosť o deti od dvanástich mesiacov do troch rokov veku dieťaťa. Plánovaná kapacita: 2 x 15 detí (s možnosťou navýšenia do 18). Jasle budú vybudované v areáli základnej školy prestavbou jednej staršej budovy. Úlohou zariadenia starostlivosti o deti je výchovná starostlivosť, zabezpečovanie všestranného harmonického rozvoja detí. Ďalší dôležitý význam v poskytovaní sociálnej služby v zariadení starostlivosti o deti do troch rokov veku dieťaťa zo strany obce spočíva v rozvoji intelektuálnych a motorických schopností detí a ich socializácii. V zariadení starostlivosti o deti do troch rokov veku dieťaťa sa poskytuje služba na podporu zosúladovania rodinného a pracovného života poskytovaním starostlivosti o dieťa do konca kalendárneho roka, v ktorom dovŕši tri roky veku, ak sa rodič alebo fyzická osoba, ktorá má dieťa zverené do osobnej starostlivosti na základe rozhodnutia súdu, pripravuje na povolanie štúdiom na strednej škole alebo na vysokej škole, pripravuje na trh práce alebo vykonáva aktivity spojené so vstupom alebo s návratom na trh práce alebo vykonáva zárobkovú činnosť.
Výstupy	Novovybudované detské jasle - zariadenie starostlivosti o deti do troch rokov
Užívatelia	Obyvatelia obce – deti do 3 rokov
Indikátory monitoringu	Počet vybudovaných detských jaslí Počet detí v detských jasliach Stanovená maximálna kapacita zariadenia starostlivosti o deti: 30 detí (2x15)
Zmluvné podmienky	VO - výber dodávateľa
Riziká	Neschválenie NFP, výber dodávateľa cez VO
Poznámky	Projekt je vo fáze realizácie

Realizácia projektu

Fáza/milník	Súčinnosť iného odboru alebo subjektu	Termín
Zriadenie detských jaslí – zariadenia starostlivosti o deti do troch rokov – v obci Topoľníky		2022 – 2023

Financovanie projektu

Druh výdavku	Termín	Náklady spolu (EUR)	z toho verejné zdroje				z toho súkromné zdroje
			EÚ	SR	VÚC	obec	
Zriadenie detských jaslí – zariadenia starostlivosti o deti do troch rokov – v obci Topoľníky	2022 - 2023	280 000,-				80 000,-	200 000,-
Spolu		280 000,-				80 000,-	200 000,-



Projektový zámer - strategická prioritná rozvojová oblasť / poradie - 3/1

Základné údaje o projektovom zámere č. 3

Názov projektu	Rekonštrukcia systému miestnych komunikácií						
Garant	Obec Topoľníky						
Kontaktná osoba garanta	Starosta obce						
Partneri garanta (spolupráca s ...)	TTSK, Slovenský vodohospodársky podnik štátny podnik						
Začatie a ukončenie projektu (od -do)	2022 – 2027						
Stav projektu pred realizáciou	<p>V období 2018-2019 TTSK realizoval rekonštrukciu cesty III/1400 (Topoľníky – Dolný Stál) a potom pretriedil cestu na II/211. V roku 2020 TTSK realizoval rekonštrukciu cesty II/561 v dĺžke 2,4 km (ul. Mostová, ul. Hlavná) – z toho v intraviláne 2,2 km. Miestne komunikácie boli čiastočne zrekonštruované v období 2014-2021, avšak ďalšie úseky si vyžadujú rekonštrukciu, lebo sú v nevyhovujúcom technickom stave.</p> <p>2018 október – zrekonštruované ulice: Kostolná, Mierová 2018 november – zrekonštruovaná ulica: Hviezdna – stredná etapa 2019 jún – zrekonštruovaná ulica: väčšia časť ulice Chladná 2019 august – zrekonštruovaná ulica: frekventovaná ul. Hlavná (spod) 2021 jún – zrekonštruovaná ulica: 3. časť ul. Hviezdna 2021 júl – zrekonštruovaná ulica: 1. časť ul. Dunajská, koncová časť ul. Pionierska (pred tzv. Majerom) 2021 september – zrekonštruovaná ulica: frekventovaná ul. Hlavná (spod, dolný koniec) 2021 október – zrekonštruovaná ulica: 3. časť ul. Dunajská, 2021 október – zrekonštruované ulice – stabilizácia a oprava betónovej cesty s tzv. náterom: ul. Pionierska, Bakoňská</p>						
Cieľ projektu	<p>Rekonštrukciou miestnych komunikácií zvýšiť bezpečnosť cestnej premávky, zlepšiť podmienky cestnej premávky v obci - zlepšiť bezpečnostnú situáciu na miestnych komunikáciách. Dlhodobé zníženie nákladov potrebných na stavebnú údržbu miestnych komunikácií v porovnaní so súčasnými potrebami. Rekonštrukcia a rozšírenie chodníkového systému. Skultúrnením siete v obci je predpoklad prílevu nových obyvateľov a prílevu nových podnikateľských aktivít, rozšírenia malého a stredného podnikania v obci. Plány z vlastných zdrojov:</p> <p>ul. Ružová (severná časť) – v dĺžke cca 300 m (náklady cca 35 000,-) ul. Chladná – južná časť (severná časť je už hotová) – v dĺžke cca 700 m (náklady cca 80 000,-) ul. Hlavná ul. – horná časť (severná časť je už hotová) – v dĺžke cca 550 m (náklady cca 70 000,-) ul. Krivá – v dĺžke cca 150 m (náklady cca 12 000,-) ul. Dunajská – 2. časť – v dĺžke cca 330 m (náklady cca 40 000,-) ul. Hlavná ul. – koniec časti Sod – v dĺžke cca 150 m (náklady cca 12 000,-) ul. Poľná – v dĺžke cca 360 m (náklady cca 45 000,-) ul. Orlová – v dĺžke cca 330 m (náklady cca 42 000,-) ul. Hviezdna – v dĺžke cca 770 m (náklady cca 100 000,-) ul. Barská – v dĺžke cca 380 m (náklady cca 48 000,-) ul. Agátová – v dĺžke cca 400 m (náklady cca 50 000,-) ul. Pionierska – rozšírenie a nový asfaltový povrch medzi škôlkou a majerom v dĺžke cca 180 m (náklady cca 25 000,-)</p> <p>TTSK by mal realizovať zo svojich zdrojov nasledovné úseky komunikácií: ul. Hlavná – horný koniec cesty III/1399 v dĺžke cca 440 m</p> <p>Slovenský vodohospodársky podnik štátny podnik by mal realizovať zo svojich zdrojov nasledovné úseky miestnych komunikácií: hlavná časť ul. Krivá v dĺžke cca 770 m, hlavná časť ul. Ružová smer Malý Dunaj v dĺžke cca 560 m (kvôli výstavbe zátvorného objektu na Klátovskom ramene)</p>						
Výstupy	Zrekonštruovaný systém miestnych komunikácií						
Užívatelia	Obyvatelia a návštevníci obce, účastníci cestnej dopravy						
Indikátory monitoringu	Dĺžka zrekonštruovaných ciest v obci (v m) Zvýšenie bezpečnosti cestnej premávky; rast kvality ŽP; rast atraktivity obce						
Zmluvné podmienky	VO - výber dodávateľa						
Riziká	Neschválenie NFP, výber dodávateľa cez VO						
Poznámky	Projekt je vo fáze prípravy, resp. realizácie Realizácia je závislá od získania finančných prostriedkov						
Realizácia projektu							
Fáza/míľnik	Súčinnosť iného odboru alebo subjektu					Termín	
Rekonštrukcia systému miestnych komunikácií						2022 – 2027	
Financovanie projektu							
Druh výdavku	Termín	Náklady spolu (EUR)	z toho verejné zdroje				z toho súkromné zdroje
			EÚ	SR	VÚC	obec	
Rekonštrukcia systému miestnych komunikácií	2022 - 2027	*					
Spolu							

* Podrobnejšia finančná špecifikácia projektu bude realizovaná neskôr pri najbližšej aktualizácii tohto strategického dokumentu



Projektový zámer - strategická prioritná rozvojová oblasť / poradie - 3/2

Základné údaje o projektovom zámere č. 4

Názov projektu	Vybudovanie cyklotrás v obci Topoľníky – smer Okoč, smer Dolný Štál, smer Trstice
Garant	Obec Topoľníky
Kontaktná osoba garanta	Starosta obce
Partneri garanta (spolupráca s ...)	
Začatie a ukončenie projektu (od -do)	2022 – 2027
Stav projektu pred realizáciou	Vysoká popularita cykloturistiky v regióne obce, existujúci cyklochodník v smere na Trhovú Hradskú a Dunajskú Stredú, veľa cyklistov na cestách v smere na Okoč a Dolný Štál REALIZOVANÁ 1. ETAPA v smere na Okoč: Cyklochodník – smer Okoč – 1. etapa v dĺžke cca 1,7 km (od konca intravilánu [od konca ul. Hlavná] po 1. odbočku na osadu Jánoštelek)
Cieľ projektu	Vybudovať modernú cyklopravnú infraštruktúru. Vybudovať cyklistické trasy – systém cyklochodníkov – v obci, tým zabezpečiť bezpečnú premávku cyklistov a zvýšiť atraktivitu obce v oblasti cestovného ruchu (v intraviláne obce v dĺžke 2800 m) Cyklotrasy v dĺžke 7242 m. Cyklochodníky do susedných obcí - smer Okoč, smer Dolný Štál, smer Trstice Cyklochodník – smer Okoč – 2. etapa v dĺžke cca 1,7 km (od 1. odbočky na osadu Jánoštelek po katastrálnu hranicu s obcou Okoč) Cyklochodník – smer Dolný Štál – po most na kanáli (po katastrálnu hranicu s obcou Dolný Štál) Cyklochodník – od križovatky ulíc Mostová a Dunajská v smere na obec Trstice po most nad Klátovským ramenom (v dĺžke cca 350 m)
Výstupy	Cyklochodník – smer Okoč – 2. etapa v dĺžke cca 1,7 km (od 1. odbočky na osadu Jánoštelek po katastrálnu hranicu s obcou Okoč) Cyklochodník – smer Dolný Štál – po most na kanáli (po katastrálnu hranicu s obcou Dolný Štál) Cyklochodník – od križovatky ulíc Mostová a Dunajská v smer na Trstice po most nad Klátovským ramenom (v dĺžke cca 350 m)
Užívatelia	Obyvatelia obce, návštevníci obce, cykloturisti
Indikátory monitoringu	Dĺžka vybudovaných cyklochodníkov v m Dĺžka cyklotrás v m, plocha vybudovanej cyklotrasy v m ² Rast bezpečnosti občanov využívajúcich cyklistickú dopravu – zníženie počtu dopravných nehôd Rast atraktivity obce na trhu cestovného ruchu – zvýšenie návštevnosti obce
Zmluvné podmienky	VO - výber dodávateľa
Riziká	Neschválenie NFP, výber dodávateľa cez VO
Poznámky	Cyklochodník – smer Okoč – 2. etapa – podaná žiadosť o NFP (v rámci Mikroregiónu Klátovské rameno) – podaný projekt, realizácia je závislá od získania finančných prostriedkov Cyklochodník – smer Dolný Štál – po most na kanáli (po katastrálnu hranicu s obcou Dolný Štál) – pripravená projektová dokumentácia, stavebné povolenie – realizácia je závislá od získania finančných prostriedkov Cyklochodník – od križovatky ulíc Mostová a Dunajská v smere na obec Trstice po most nad Klátovským ramenom – realizácia je závislá od získania finančných prostriedkov

Realizácia projektu

Fáza/míľnik	Súčinnosť iného odboru alebo subjektu	Termín
Vybudovanie cyklotrás v obci Topoľníky – smer Okoč, smer Dolný Štál, smer Trstice		2022 – 2027

Financovanie projektu

Druh výdavku	Termín	Náklady spolu (EUR)	z toho verejné zdroje				z toho súkromné zdroje
			EÚ	SR	VÚC	obec	
Vybudovanie cyklotrás v obci Topoľníky – smer Okoč, smer Dolný Štál, smer Trstice	2022 - 2027	*				*	
Spolu		*				*	

* Podrobnejšia finančná špecifikácia projektu bude realizovaná neskôr pri najbližšej aktualizácii tohto strategického dokumentu



Projektový zámer - strategická prioritná rozvojová oblasť / poradie - 3/3

Základné údaje o projektovom zámere č. 5

Názov projektu	Rekonštrukcia verejného osvetlenia obce
Garant	Obec Topoľníky
Kontaktná osoba garanta	Starosta obce
Partneri garanta (spolupráca s ...)	
Začatie a ukončenie projektu (od -do)	2022 – 2027
Stav projektu pred realizáciou	Väčšia časť verejného osvetlenia bola zrekonštruovaná a modernizovaná v predchádzajúcom období - výmena a doplnenie svietidiel umožnili vytvorenie moderného a ekologického verejného osvetlenia
Cieľ projektu	Obnova a modernizácia verejného osvetlenia. Špecifické ciele: Znížiť energetickú náročnosť sústavy verejného osvetlenia; Znížiť náklady na údržbu sústavy verejného osvetlenia; Zvýšiť bezpečnosť cestnej premávky. Výmenou svietidiel na úsporné svietidlá sa zvýši bezpečnosť cestnej premávky, ako aj celková bezpečnosť v uliciach obce, zároveň dôjde k zníženiu spotreby el. energie - realizáciou projektu dôjde k úspore energie. Plánované rekonštrukčné práce na nasledovných uliciach/častiach obce: ul. Záhradnícka, časť ul. Chladná, ul. Orlová, ul. Agátová, ul. Barská, Nová štvrť. Zlepšenie svetelno-technických parametrov. Zníženie nákladov na údržbu osvetľovacej sústavy.
Výstupy	Zrekonštruovaný systém verejného osvetlenia so zníženou energetickou náročnosťou
Užívatelia	Obyvatelia obce, návštevníci obce – účastníci cestnej premávky
Indikátory monitoringu	Počet zrekonštruovaných systémov verejného osvetlenia Zlepšenie svetelno-technických parametrov - zníženie počtu dopravných nehôd; Znižovanie spotreby el. energie; zníženie nákladov na údržbu osvetľovacej sústavy Rast bezpečnosti občanov; dĺžka ulíc so zrekonštruovaným systémom verejného osvetlenia, počet nových svietidiel
Zmluvné podmienky	VO - výber dodávateľa
Riziká	Neschválenie NFP, výber dodávateľa cez VO
Poznámky	Vo fáze realizácie

Realizácia projektu

Fáza/milník	Súčinnosť iného odboru alebo subjektu	Termín
Rekonštrukcia verejného osvetlenia obce		2022 – 2027

Financovanie projektu

Druh výdavku	Termín	Náklady spolu (EUR)	z toho verejné zdroje				z toho súkromné zdroje
			EÚ	SR	VÚC	obec	
Rekonštrukcia verejného osvetlenia obce	2022 - 2027	50 000,-				50 000,-	
Spolu		50 000,-				50 000,-	



Projektový zámer - strategická prioritná rozvojová oblasť / poradie - 5/1

Základné údaje o projektovom zámere č. 6

Názov projektu	Zberný dvor – zariadenie na zabezpečenie triedeného zberu odpadu v obci Topoľníky
Garant	Obec Topoľníky
Kontaktná osoba garanta	Starosta obce
Partneri garanta (spolupráca s ...)	
Začatie a ukončenie projektu (od -do)	2022 – 2027
Stav projektu pred realizáciou	Absencia funkčného zberného dvora a kompostárne v obci, vznik čiernych skládok – problémy obce spôsobené absenciou zberného dvora Existujúci strojový park je zastaraný
Cieľ projektu	Skvalitnenie infraštruktúry odpadového hospodárstva v obci rozšírením a rekonštrukciou zberného dvora (na triedenie zložiek komunálnych odpadov) a nákupom vozidiel a techniky na podporu triedeného zberu. Stavebné úpravy a rekonštrukcia budov. Zvýšenie environmentálneho povedomia a občianskej zodpovednosti v oblasti triedeného zberu komunálnych odpadov a ochrany životného prostredia. Podporiť environmentálnu uvedomelosť občanov v oblasti zhodnocovania odpadov a zefektívniť proces zhodnocovania biologicky rozložiteľných odpadov.
Výstupy	Zrekonštruovaný a rozšírený zberný dvor s kompostárnou (stavebné úpravy, oplatenie, rekonštrukcia existujúcich budov atď.) a kvalitnou technikou (obstaný 1 traktor + ďalšie strojové techniky na podporu triedeného zberu [kontajnery atď.])
Užívatelia	Obyvatelia obce
Indikátory monitoringu	Počet vybudovaných zberných dvorov s kompostárnou, plocha vybudovaného zberného dvora s kompostárnou v m ² ; množstvo dotriedených komunálnych odpadov t/rok; množstvo vytriedených biologicky rozložiteľných komunálnych odpadov t/rok Rast kvality životného prostredia
Zmluvné podmienky	VO - výber dodávateľa
Riziká	Neschválenie NFP, výber dodávateľa cez VO
Poznámky	Spracovaná projektová dokumentácia – podaná žiadosť o NFP už 5x Stavebné povolenie – platné Realizácia je závislá od získania finančných prostriedkov

Realizácia projektu

Fáza/milník	Súčinnosť iného odboru alebo subjektu	Termín
Zberný dvor – zariadenie na zabezpečenie triedeného zberu odpadu v obci Topoľníky		2022-2027

Financovanie projektu

Druh výdavku	Termín	Náklady spolu (EUR)	z toho verejné zdroje				z toho súkromné zdroje
			EÚ	SR	VÚC	obec	
Zberný dvor – zariadenie na zabezpečenie triedeného zberu odpadu v obci Topoľníky	2022-2027	850 000,-	722 500,-	85 000,-		42 500,-	
Spolu		850 000,-	722 500,-	85 000,-		42 500,-	



Príloha č. 2: Zoznam členov riadiaceho výboru, pracovných skupín – tímov logistickej podpory pre rozvojové oblasti a tímu pre koordináciu participatívnej tvorby a implementácie PHRSR obce Topoľníky na obdobie 2022 – 2027

Personálna matica participatívnej tvorby Programu hospodárskeho rozvoja a sociálneho rozvoja (PHRSR) obce Topoľníky na obdobie 2022 – 2027

Gestor PHRSR Bc. László Bacsó
Kordinátor PHRSR Mgr. Mária Hakszer

Pracovná skupina – tím logistickej podpory pre rozvojovú oblasť: Inovatívny a trvalo udržateľný ekonomický rozvoj, rozvoj cestovného ruchu

1. Agneša Vargaová
2. Alica Bognár

Vedúci: Adriana Frühvaldová

Pracovná skupina – tím logistickej podpory pre rozvojovú oblasť: Školstvo, vzdelávanie, šport, občianska spoločnosť, podpora rozvoja kultúry, ochrana kultúrneho dedičstva

1. Mgr. Zsolt Dorák
2. Mgr. Renáta Jäger

Vedúci: PaedDr. Károly Presinszky PhD.

Pracovná skupina – tím logistickej podpory pre rozvojovú oblasť: Kvalitné sociálne a zdravotnícke služby, dostupná sociálna a zdravotná starostlivosť, podpora sociálnej inklúzie

1. Judita Kissová
2. Henrieta Kováčsová

Vedúci: MUDr. Péter Bábel

Pracovná skupina – tím logistickej podpory pre rozvojovú oblasť: Moderná technická infraštruktúra, doprava a mobilita, inteligentná obec, digitalizácia, smart riešenia a technické inovácie, rozvoj bývania

1. Mgr. Alica Borárossová
2. Zoltán Balogh

Vedúci: Mgr. Tomáš Török

Pracovná skupina – tím logistickej podpory pre rozvojovú oblasť: Kvalitné a udržateľné životné prostredie

1. Ľudovít Krascsenics
2. Attila Nagy

Vedúci: Zoltán Nagy



Riadiaci výbor Programu hospodárskeho rozvoja a sociálneho rozvoja (PHRSR) obce Topoľníky na obdobie 2022 – 2027:

Gestor PHRSR Bc. László Bacsó
Koordinátor PHRSR Mgr. Mária Hakszer
Vedúci pracovných skupín - tímov logistickej podpory pre rozvojové oblasti:
Adriana Frühvaldová
PaedDr. Károly Presinszky PhD.
MUDr. Péter Bábel
Mgr. Tomáš Török
Zoltán Nagy

Tím pre koordináciu participatívnej tvorby a implementácie Programu hospodárskeho rozvoja a sociálneho rozvoja (PHRSR) obce Topoľníky na obdobie 2022 – 2027:

Gestor PHRSR Bc. László Bacsó
Koordinátor PHRSR Mgr. Mária Hakszer
Vedúci pracovných skupín – tímov logistickej podpory pre rozvojové oblasti:
Adriana Frühvaldová
PaedDr. Károly Presinszky PhD.
MUDr. Péter Bábel
Mgr. Tomáš Török
Zoltán Nagy



Príloha č. 3: Zoznam skratiek použitých v PHRSR

PHRSR – program hospodárskeho rozvoja a sociálneho rozvoja
SR – Slovenská republika
EÚ – Európska únia
CR – cestovný ruch
MSP – malé a stredné podniky
RD – rodinný dom
BD – bytový dom
MŠ – materská škola
ZŠ – základná škola
ÚPSVaR – Úrad práce, sociálnych vecí a rodiny
NPRVaV – Národný program rozvoja výchovy a vzdelávania
UoZ – Uchádzač o zamestnanie
TTSK – Trnavský samosprávny kraj
ŠÚ SR – Štatistický úrad SR
VÚC – vyšší územný celok
NFP – nenávratný finančný príspevok
VO – verejné obstarávanie



Príloha č. 4: Zoznam informačných zdrojov použitých v PHRSR

Návrh Vízie a stratégie rozvoja Slovenska do roku 2030 - dlhodobá stratégia udržateľného rozvoja Slovenskej republiky – Slovensko 2030 – nové znenie, Úrad vlády SR, 2020
Národná stratégia regionálneho rozvoja SR (schválený uznesením Vlády SR č. 222 zo 14. mája 2014)
Národná stratégia regionálneho a územného rozvoja Slovenskej republiky do roku 2030 (Úrad vlády SR, Sekcia regionálneho rozvoja)
Národný investičný plán Slovenskej republiky na roky 2018 – 2030, Ministerstvo investícií, regionálneho rozvoja a informatizácie SR
Stratégia hospodárskej politiky SR do roku 2030, Ministerstvo hospodárstva SR
Stratégia nízko-uhlíkového rozvoja SR do roku 2030 s výhľadom do roku 2050, Ministerstvo životného prostredia SR
Partnerská dohoda Slovenskej republiky na roky 2014 – 2020, 2014, Vláda SR
Partnerská dohoda Slovenskej republiky na roky 2021 – 2027, Ministerstvo investícií, regionálneho rozvoja a informatizácie Slovenskej republiky
Zelenšie Slovensko – Stratégia environmentálnej politiky Slovenskej republiky do roku 2030, Ministerstvo životného prostredia SR
Program predchádzania vzniku odpadu Slovenskej republiky na roky 2019 – 2025, Ministerstvo životného prostredia SR
Konceptia územného rozvoja Slovenska 2001 (KURS 2001) v znení Zmien a doplnkov č. 1 KURS 2011, Ministerstvo dopravy a výstavby SR
Konceptia mestského rozvoja Slovenskej republiky do roku 2030, Ministerstvo dopravy a výstavby SR
Plán obnovy a odolnosti Slovenskej republiky, Vláda SR
Strategický plán Spoločnej poľnohospodárskej politiky na roky 2023 – 2027, Ministerstvo pôdohospodárstva a rozvoja vidieka SR
Program Slovensko 2021 – 2027, Ministerstvo investícií, regionálneho rozvoja a informatizácie SR
Moderné a úspešné Slovensko – Národný integrovaný reformný plán, Ministerstvo financií SR
Strategický rámec starostlivosti o zdravie pre roky 2014 – 2030, Ministerstvo zdravotníctva SR
Stratégia digitálnej transformácie Slovenska 2030, Vláda SR
Aktualizácia Stratégie dlhodobej sociálno-zdravotnej starostlivosti v Slovenskej republike, Ministerstvo zdravotníctva SR
Programom hospodárskeho a sociálneho rozvoja Trnavského samosprávneho kraja na roky 2016 – 2023, Trnavský samosprávny kraj
Konceptia rozvoja sociálnych služieb na území Trnavského samosprávneho kraja 2021–2023, Trnavský samosprávny kraj
Územný plán regiónu Trnavského samosprávneho kraja, 2015, Trnavský samosprávny kraj
Stratégia rozvoja cyklotrás a cyklo dopravy v Trnavskom samosprávnom kraji na roky 2018 – 2022, Trnavský samosprávny kraj
Stratégia rozvoja cyklotrás a cyklo dopravy v Trnavskom samosprávnom kraji na roky 2018 – 2023 (2. aktualizácia cyklostratégie TTSK), Trnavský samosprávny kraj, Slovenský cykloklub, o. z.
Národná stratégia rozvoja cyklistickej dopravy a cykloturistiky v Slovenskej republike, 2013, Ministerstvo dopravy a výstavby Slovenskej republiky
Ministerstvo práce, sociálnych vecí a rodiny SR, Národná stratégia zamestnanosti Slovenskej republiky do roku 2020,
Zákon č. 539/2008 Z. z. o podpore regionálneho rozvoja
Zákon č. 448/2008 Z. z. Zákon o sociálnych službách a o zmene a doplnení zákona č. 455/1991 Zb. o živnostenskom podnikaní (živnostenský zákon) v znení neskorších predpisov
Zákon č. 543/2002 Z. z. Zákon o ochrane prírody a krajiny
Zákon č. 245/2008 Z. z. Zákon o výchove a vzdelávaní (školský zákon) a o zmene a doplnení niektorých zákonov
Aktualizácia národnej stratégie regionálneho rozvoja Slovenskej republiky do 2030
Programové vyhlásenie vlády Slovenskej republiky na obdobie rokov 2020 – 2024, Vláda SR
Program odpadového hospodárstva SR na roky 2021– 2025, Ministerstvo životného prostredia SR
Plán udržateľnej mobility Trnavského samosprávneho kraja, 2021, Trnavský samosprávny kraj
Úrad podpredsedu vlády SR pre investície a informatizáciu: Metodika tvorby a implementácie programov hospodárskeho rozvoja a sociálneho rozvoja regiónov, programov rozvoja obcí a skupín obcí s uplatnením princípov udržateľného smart (inteligentného, rozumného) rozvoja, Metodika tvorby PHRSR 2020, verzia: 1.0.3



Výskumný ústav pôdoznalectva a ochrany pôdy, Bratislava, 2005: Klimatická zmena a jej možné dopady na pôdny fond Slovenska
Správa o stave životného prostredia Slovenskej republiky v roku 2019, Ministerstvo životného prostredia SR
Strategický plán rozvoja dopravy SR do roku 2030 – Fáza II, Ministerstvo dopravy a výstavby Slovenskej republiky
Stratégia adaptácie Slovenskej republiky na zmenu klímy, Ministerstvo životného prostredia SR
Národný program znižovania emisií, Ministerstvo životného prostredia SR
Národné priority rozvoja sociálnych služieb na roky 2021 – 2030, Ministerstvo práce, sociálnych vecí a rodiny SR
Ministerstvo životného prostredia Slovenskej republiky, Slovenská agentúra životného prostredia: Obehové hospodárstvo - budúcnosť rozvoja Slovenska, 2019
Strategický plán rozvoja dopravy SR do roku 2030, Ministerstvo dopravy a výstavby Slovenskej republiky
Dlhodobá stratégia obnovy fondu budov SR, 2020, Ministerstvo dopravy a výstavby Slovenskej republiky
Národný program znižovania emisií - Slovenská republika - podľa čl. 6 smernice Európskeho parlamentu a Rady (EÚ) 2016/2284 zo 14. decembra 2016 o znížení národných emisií určitých látok znečisťujúcich ovzdušie, ktorou sa mení smernica 2003/35/ES a zrušuje smernica 2001/81/ES
Stratégia rovnosti, inklúzie a participácie Rómov do roku 2030, Vláda Slovenskej republiky schválila uznesením č. 181/2021 dňa 7. apríla 2021
Národný program rozvoja výchovy a vzdelávania 2018 – 2027, Ministerstvo školstva, vedy, výskumu a športu Slovenskej republiky
Agenda 2030 - Správa o dosiahnutých výsledkoch v národných prioritách implementácie Agendy 2030, Ministerstvo investícií, regionálneho rozvoja a informatizácie Slovenskej republiky
Celoštátna stratégia ochrany a podpory ľudských práv v Slovenskej republike, Uznesenie Vlády SR č. 71/2015
Register mimovládnych neziskových organizácií <https://ives.minv.sk/rmno/>
Územný plán obce Topoľníky
Štátna ochrana prírody Slovenskej republiky (2018): Program starostlivosti o Chránené vtáčie územie Ostrovné lúky na roky 2018 – 2047
Zákon č. 305/2018 Z. z. Zákon o chránených oblastiach prirodzenej akumulácie vôd a o zmene a doplnení niektorých zákonov
Zákon č. 543/2002 Z. z. Zákon o ochrane prírody a krajiny
Ministerstvo ŽP SR, Slovenská agentúra životného prostredia: Správa o stave životného prostredia Slovenskej republiky v roku 2018 - Rozšírené hodnotenie kvality a starostlivosti
Pamiatkový úrad SR, <http://www.pamiatky.sk/>
www.statistics.sk
www.upsvar.sk
<http://www.sopsr.sk/web/>
<https://www.zakonypreludi.sk/zz/2002-543>
<https://www.zakonypreludi.sk/zz/2008-539>
<https://www.zakonypreludi.sk/zz/2008-245>
Register účtovných závierok <https://www.registeruz.sk/cruz-public/domain/accountingentity/simplesearch>
<https://finstat.sk/>
<http://www.arrabona.eu/>
<https://www.minv.sk/>
<https://www.mindop.sk/>
<https://www.mirri.gov.sk/index.html>
<https://www.employment.gov.sk/sk/>
<https://www.minedu.sk/>
<https://www.minzp.sk/>
<http://www.zmozo.sk/sk/o-zdruzeni>
<http://www.sopsr.sk/web/>
<https://www.enviroportal.sk/>
<http://www.telecom.gov.sk/index/index.php>
<http://www.mpsr.sk/>
<http://enviroportal.sk/informacny-system-zp/informacne-systemy-1>
<https://www.employment.gov.sk/sk/>
<http://www.zmozo.sk/sk/o-zdruzeni>
<http://www.sopsr.sk/web/>
<https://www.enviroportal.sk/>
<https://www.zmos.sk/>
<https://www.cvtisr.sk/>



<https://topolniky.sk/web/sk/>

<https://www.svp.sk/sk/zvysenie-bezpecnosti-uzemia-zitneho-ostrova/>

<https://www.klatovskerameno.sk/o-kl%C3%A1tovskom-jazere>

<https://www.skhu.eu/>

<https://www.facebook.com/termalnekupaliskotopolniky>

<https://topolniky.sk/sk/>



Príloha č. 5: Vyhodnotenie dotazníkového prieskumu názorov obyvateľov obce Topoľníky – pre udržateľný a participatívny miestny rozvoj

Obec Topoľníky za účelom získania spätnej väzby od obyvateľov vrátane ich návrhov a pripomienok týkajúcich sa ďalší rozvoj obce vykonala online dotazníkový prieskum v decembri 2021. Prieskumu sa zúčastnilo 48 respondentov. Väčšina respondentov hodnotí rozvoj obce za posledných 10 rokov veľmi pozitívne.

